



PLAN ESTRATÉGICO DE DESARROLLO REGIONAL CONCERTADO Y PARTICIPATIVO DE HUANCAMELICA 2004-2015



“Visión y Esfuerzo Concertado
y Participativo para el Desarrollo
Humano de Huancavelica”



Huancavelica, Julio del 2003



**GOBIERNO REGIONAL
HUANCVELICA**

Resolución Ejecutiva Regional

Nº. 400 -2003-GR-HVCA/PR

Huancavelica, 28 AGO. 2003

VISTO: Memorandum N° 272-2003/GOB.REG-HVCA/GRPPyAT, Informe N° 049-2003/GOB.REG-HVCA/GRPPyAT-SGPyAT, sobre aprobación del Plan Estratégico de Desarrollo Regional Concertado y Participativo de Huancavelica 2004-2015; y,

CONSIDERANDO:

Que, el Gobierno Regional de Huancavelica, conforme a la Ley que rige su funcionamiento, ha elaborado el Plan Estratégico de Desarrollo Regional Concertado y Participativo de Huancavelica 2004 – 2015, haciendo presente que la Región Huancavelica, heredera de cultura de trabajo y solidaridad, muestra disposición a reconstruir su vida, potenciar sus economías y forjar una historia que supere la inequidad y la exclusión. Los capitales sociales que se movilizan entre nuestras comunidades y ciudades constituyen los cimientos para esa construcción, y el presente Plan al 2015 busca ser una herramienta para esos objetivos colectivos; el presente Plan ha tenido el aporte de los gobiernos locales, las Mesas de Concertación para la Lucha Contra la Pobreza, la MECODEH, los sectores públicos y la sociedad civil organizada; por lo que se realiza la acción a que se contrae la parte Resolutiva;

Estando a lo informado; y,

Con la visación de la Gerencia General Regional; Gerencias Regionales de Planeamiento, Presupuesto y Acondicionamiento Territorial; Infraestructura; Desarrollo Social; Desarrollo Económico; Recursos Naturales y Gestión de Medio Ambiente; Oficinas Regionales de Asesoría Jurídica y Administración;

En uso de las atribuciones conferidas por la Constitución Política del Estado, Ley N° 27783: Ley de Bases de la Descentralización, Ley N° 27867: Ley Orgánica de los Gobiernos Regionales y Ley N° 27902: Modificatoria de la Ley Orgánica de Gobiernos Regionales;

SE RESUELVE:

ARTICULO 1°.- APROBAR el Plan Estratégico de Desarrollo Regional Concertado y Participativo de Huancavelica 2004 – 2015, elaborado por el Gobierno Regional de Huancavelica, que forma parte integrante de la presente Resolución.

ARTICULO 2°.- COMUNICAR el presente Acto Resolutivo al Órgano Competente del Gobierno Regional de Huancavelica y Municipalidades Provinciales del Departamento de Huancavelica.

REGISTRESE, COMUNIQUESE Y ARCHIVASE.



**GOBIERNO REGIONAL
HUANCVELICA**

Salvador C. Espinoza Huaroc
PRESIDENTE





Consejo Regional de Huancavelica

Rvdo. Padre SALVADOR CRISANTO ESPINOZA HUAROCC
Presidente

Sr. JORGE LUIS FLORES DELGADO
Vice Presidente

Sra. BEATRIZ PALOMINO MORA
Primer Consejero - Huancavelica

Sr. VICTOR BONIFACIO PACHECO PALOMINO
Segundo Consejero - Tayacaja

Sr. CESARIO MARMANILLO PEREZ
Tercer Consejero - Acobamba

Sr. LUIS CARLOS ZUÑIGA ZORRILA
Cuarto Consejero - Angaraes

Sr. EDIXON GUILLEN PIRCA
Quinto Consejero - Churcampa

Sr. IGNACIO GERMAN CHILQUILLO CHIRRE
Sexto Consejero - Castrovirreyna

Sra. IGNACIA HUARCAYA CONISLLA
Septimo Consejero - Huaytará

Consejo de Coordinación Regional de Huancavelica

Rvdo. Padre SALVADOR CRISANTO ESPINOZA HUAROCC
Presidente del Gobierno Regional de Huancavelica
PRESIDENTE

MIEMBROS PLENOS

Sr. EDGAR M. RUIZ QUISPE
Alcalde de la Municipalidad Provincial de Huancavelica

Sr. JAVIER HECTOR RAVELO CHAVEZ
Alcalde de la Municipalidad Provincial de Angaraes

Sr. CLODOALDO ALVAREZ ORE
Alcalde de la Municipalidad Provincial de Acobamba

Sr. WILLIAM CARLOS AYUQUE TORNERO
Alcalde de la Municipalidad Provincial de Castrovirreyna

Sr. RAUL PAREDES MANTARI
Alcalde de la Municipalidad Provincial de Huaytará

Sr. ALBERTO JESUS AYALA TOSCANO
Alcalde de la Municipalidad Provincial de Churcampa

Sr. MACISTE ALEJANDRO DIAZ ABAD
Alcalde de la Municipalidad Provincial de Tayacaja

Sr. EDGAR GOMEZ DE LA CRUZ
Representante de la Cámara de Comercio de Hvca.

Sra. VICTORIA CRUZ DE HUAMAN
Representante de la FEDECLUMA Huancavelica

Sr. LEON ESTEBAN MENESES VARGAS
Representante de la FEDECCH Huancavelica

Sr. JUAN HUAYLLANI MOSCOSO
Representante de la Universidad Nacional de Huancavelica

Sr. EMIGIDIO SANTOS SAENZ
Representante Centro de Desarrollo Andino RURU INKA

MIEMBROS INVITADOS

Sr. JOSE FERNANDO REYMUNDO OBREZU
Alcalde Distrital de Andabamba

Sr. RIBERTO GUTARRA GUILLEN
Alcalde Distrital de Huachocolpa

Sr. ROLANDO RONCEROS HUANACHIN
Alcalde Distrital de Congalla

Sr. EVERYUL MAMERTO LIMAYLLA DAVILA
Alcalde Distrital de Mollpampa

Sr. ELEUTERIO BUSTAMANTE GUERRA
Alcalde Distrital de Pilpichca

Sr. ALEJANDRO CARDENAS LEYVA
Alcalde Distrital de Anco

Sr. POLICARPO SERPA MENDOZA
Alcalde Distrital de Huando

Sr. DANTE CARDENAS RAMOS
Representante Organización Juvenil Llamkasum

Sr. ALBERTO SUASNABAR DONAIRE
Representante Comité de Agua y Desagüe Pampas

Sr. FILOMENO HUINCHO PAQUIYURI
Representante de la Comunicad Campesina de Carhuapata

Sr. WILLIAM FERNANDEZ PERALTA
Representante de la Comunicad Campesina de Ticrapo

Sr. JOSE CHIRA CHUQUIHUACCHA
Representante de la Comunicad Campesina de Huaytará



Comisión Técnica

ROLANDO LANDEO ESTEBAN
Coordinador

GOBIERNO REGIONAL HUANCAVELICA
Rafael Huamán Jurado
Olinda Maldonado Pariona
Elizabeth A. Jáuregui Villar
José Cayllahua Pantoja
Rubén Arizapana Taipe
Ciro Soldevilla Huayllani

DIRECCION REGIONAL DE AGRICULTURA HUANCAVELICA
Héctor Zárate Palomino

DIRECCION REGIONAL DE SALUD DE HUANCAVELICA
Ángel Marcelino Crispín Quispe

DIRECCION REGIONAL DE EDUCACION HUANCAVELICA
Jesús Cachuan Medina

MECODEH
Raúl Chuquillanqui Huamán

OFICINA ZONAL FONCODES
Aldo La Torre Guzmán

MCLCP - HVCA.
Alida Ortega Mestas

DESCO
Víctor Mansur Suarez

UNIVERSIDAD NACIONAL DE HVCA.
Juan Huayllani Moscoso

MUNICIPALIDAD PROVINCIA DE HUANCAVELICA
Ivan Contreras Lizana
Zósimo Curi Flores

CONSEJO NACIONAL DE DESCENTRALIZACIÓN
Etienne Durt Vellut

Equipo de Apoyo

GOBIERNO REGIONAL HUANCAVELICA
Mauricia Carhuapoma Lazaro
Lidia Nahui Ramos
Lucila Zaravia Uribe



Directorio del Gobierno Regional de Huancavelica

Salvador Crisanto ESPINOZA HUAROCC
PRESIDENTE REGIONAL

Dr. Néstor Godofredo TAPE CAMPOS
GERENTE GENERAL

Ing. Reynerio MEJIA USANDIVARAS
G.R. INFRAESTRUCTURA

CPC. Eleuterio HERRERA VENTURA
G.R. AUDITORIA INTERNA

Lic. Jaime Aquiles PATIÑO CARDENAS
D.R. ADMINISTRACION

Abog. Dante GUTIERREZ MARTINEZ
D.R. ASESORIA JURIDICA

B.Econ. Marcial R. LANDEO ESTEBAN
G.R. PLANEAMIENTO, PRESUPUESTO Y A.T.

Econ. Francisco SALDAÑA RUIZ
G.R. DESARROLLO ECONOMICO

Dr. Rodrigo SANCHEZ ENRIQUEZ
G.R. DESARROLLO SOCIAL

Ing. Augusto OLIVARES HUAMAN
G.R. RECURSOS NATURALES Y
GESTION DEL MEDIO AMBIENTE



ndice

PRESENTACIÓN.	06
I. SÍNTESIS DE LA PROBLEMÁTICA REGIONAL.	
A. Dinámica Social:	10
1. Localización y Demarcación Territorial	10
2. Características Demográficas	11
3. Pobreza y Necesidades Básicas Insatisfechas	13
4. Niveles de Educación y Salud	16
5. Niveles de Empleo e Ingresos.	18
B. Dinámica Económica.	20
1. Potencialidades productivas: sectores dinámicos.	20
2. Niveles de productividad.	23
3. Ejes y corredores Económicos.	24
4. Ventajas comparativas y competitivas.	27
C. Dinámica Territorial.	31
1. Restricciones Geográficas.	31
2. Recursos Naturales y Medio Ambiente.	31
D. Institucionalidad.	
1. Instituciones Públicas.	35
2. La Sociedad Civil.	35
E. Análisis FODA.	37
1. Identificación de las Fortalezas y Debilidades Regionales.	37
2. Identificación de las Oportunidades y amenazas en la región.	39
II. VISIÓN DE LA REGIÓN A LARGO PLAZO.	42
III. OBJETIVOS Y METAS REGIONALES AL 2015.	
A. Objetivos.	43
1. Objetivos Estratégicos	
2. Objetivos Específicos.	
B. Lineamientos de Política General	44
1. Político.	48
2. Económico.	48
3. Social	49
C. Metas: 2004 - 2007.	50
1. Meta Global.	50
2. Metas Específicas anuales.	50
IV. ESTRATEGIA DE DESARROLLO REGIONAL.	
A. Enfoque de Desarrollo Territorial.	51
1. Organización Territorial Regional.	51
2. Problemas en demarcación Territorial.	53
3. Delimitación y/o Redelimitación territorial.	53



4.	Creación de Provincias.	53
5.	Creación de Distritos.	53
B.	Necesidades, Problemas y Potencialidades de provincias	55
C.	Criterios de Priorización del Gasto Público.	59
1.	Ejes Estratégicos de Desarrollo.	59
2.	Distribución Espacial de Inversión.	59
3.	Criterios de Priorización de Proyectos de Inversión.	60
D.	Institucionalidad para la promoción del Desarrollo Regional.	60
1.	Sector Público.	60
2.	Sector Privado.	61
3.	Sector de la Sociedad Civil Organizada.	61
E.	Promoción de la Inversión Privada.	62
1.	Promover Base Legal.	62
2.	Ordenamiento Económico.	62
3.	Promover condiciones Políticas favorables.	62
V.	PROGRAMAS DE ACCION Y DE INVERSIONES.	
5.1.	Sector Agropecuario	63
5.2.	Sector Vías y Medios de Comunicación	65
5.3.	Sector Desarrollo Humano	66
5.4.	Sector Industria, Comercio, Turismo y Artesanía	67
5.5.	Sector Pesquería	67
5.6.	Sector Minería y Energía	67
5.7.	Sector Institucionalidad y Gestión Concertada	68
VI.	PROGRAMA DE INVERSIONES 2004	
6.1.	Programa de Inversión Multianual 2004-2006	70
6.2.	Programa de Inversión 2004	72
6.3.	Proyectos de Inversión de Impacto Regional 2004	74
6.4.	Programa de Inversión 2004 (Fuente de Financiamiento Canon y Sobre Canon)	77
6.5.	Programa de Inversión 2004 (Fuente de Financiamiento FONCOR)	78
6.6.	Proyectos de Inversión con Convenio Identificado	80
6.7.	Programa Global de Inversiones 2004 - 2015	81
VII.	BIBLIOGRAFIA Y ANEXOS	
7.1.	Bibliografía	84
7.2.	Anexos	86



Presentación

La Región de Huancavelica, heredera de cultura de trabajo y solidaridad, muestra disposición a reconstruir su vida, potenciar sus economías y forjar una historia que supere la inequidad y la exclusión. Los capitales sociales que se movilizan entre nuestras comunidades y ciudades constituyen los cimientos para esa construcción, y el presente Plan al 2015 busca ser una herramienta para esos objetivos colectivos.

La formulación de este Plan ha sido un proceso que se ha iniciado desde hace algunos años, en el que han aportado los gobiernos locales, las Mesas de Concertación para la Lucha Contra la Pobreza, la MECODEH, los sectores públicos y la sociedad civil organizada.

Lo nuevo de la última etapa de la formulación es que se realiza en un contexto nacional de implementación de un claro compromiso político descentralista de parte de las autoridades y líderes políticos nacionales. Hoy existe convergencia y participación en nuestra sostenida aspiración, más aún cuando el Plan Concertado y Participativo se ha venido formulando por distritos y provincias y que ha recogido las aspiraciones de nuestros pueblos.



desco



TALLER PRE DELIBERATIVO DE CARACTER REGIONAL PARA LA FORMULACION DEL PLAN ESTRATEGICO DE DESARROLLO CONCERTADO Y PRESUPUESTO PARTICIPATIVO 2004



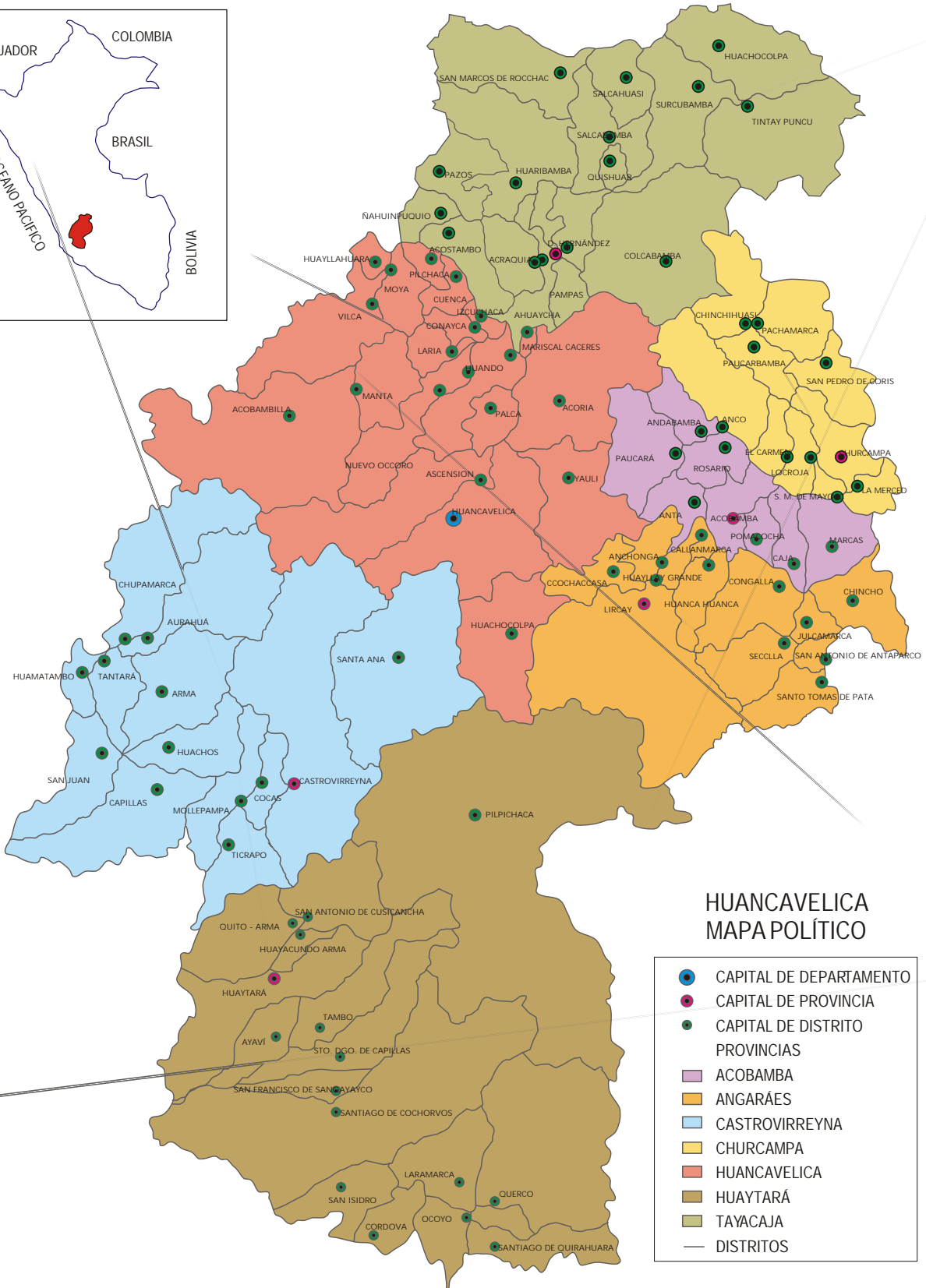
TALLERES DE TRABAJO DEL EQUIPO TECNICO CON LOS DISTINTOS SECTORES PUBLICOS Y PRIVADOS



TALLER DELIBERATIVO
EXPOSICION DE LA PROPUESTA DE PRESUPUESTO PARTICIPATIVO 2004 A CARGO DEL
GOBIERNO REGIONAL



ASAMBLEA DEL CONSEJO DE COORDINACION REGIONAL PARA LA APROBACION
DEL PLAN ESTRATEGICO DE DESARROLLO Y EL PRESUPUESTO PARTICIPATIVO 2004





I SÍNTESIS DE LA PROBLEMÁTICA REGIONAL



A. Dinámica Social

1. LOCALIZACIÓN Y DEMARCACIÓN POLÍTICA

Huancavelica está ubicado en la sierra central del Perú. Limita por el norte con el departamento de Junín, por el oeste con los departamentos de Ica y Lima, por el este con el departamento de Ayacucho y por el sur con los departamentos de Ica y Ayacucho.

Desde 1988 a febrero de 1998 todas las provincias de Huancavelica, salvo Tayacaja y el distrito de Huando (incorporados a la Región Andrés A. Cáceres), conformaron la Región Los Libertadores Wari junto a los departamentos de Ayacucho, Ica y las provincias de Andahuaylas y Chincheros del departamento de Apurímac. Con la Ley Marco de Descentralización de 1998, se recuperó la integridad departamental con la totalidad de sus provincias.

El departamento de Huancavelica se divide políticamente en 07 provincias y 94 distritos (considerando al nuevo distrito de Ascensión) ubicados mayormente en la sierra, y una pequeña proporción en las estribaciones de la costa y en ceja de selva. Su capital departamental se encuentra a 3,680 m. s. n. m.

CARACTERÍSTICAS GENERALES DEL DEPARTAMENTO DE HUANCAMELICA

PROVINCIA	EXTENSION TERRITORIAL (Km ²)	CREACION		CAPITAL	ALTITUD m.s.n.m.	N° DIST. 2000
		FECHA	N° LEY			
TOTAL	22,131.47	26/04/1822	S/N (*)	Huancavelica	—	94
Huancavelica	4,021.66	28/04/1839	S/N (*)	Huancavelica	3680	19
Acobamba	910.82	15/01/1943	9718	Acobamba	3423	8
Angaraes	1,959.03	21/12/1847	S/N (*)	Lircay	3278	12
Castrovirreyna	3,984.62	28/04/1839	S/N (*)	Castrovirreyna	3975	13
Churcampa	1,072.39	04/01/1985	24056	Churcampa	3262	10
Huaytará	6,458.39	26/06/1984	23934	Huaytará	2702	16
Tayacaja	3,724.56	28/04/1839	S/N (*)	Pampas	3268	16

(*) Creado en la época de la Independencia
Fuente: Justino Tarazona S. Demarcación Política del Perú. Lima, 1966



2. CARACTERÍSTICAS DEMOGRÁFICAS

Huancavelica comprende un territorio de 22,131.47 Km² que representa el 1.9% de la superficie del Perú y tiene una población estimada al 2002 por el INEI de 443,213 habitantes, que constituye el 1.7% del total de la población nacional.

PROVINCIA	POBLACION		SUPERFICIE		DENSIDAD POBLACIONAL (Hab/Km)	N° DIST.
	TOTAL	%	(Km ²)	%		
TOTAL	443,213	100	22,131.47	100	20	94
Huancavelica	123,199	30	4,021.66	18	33	19
Acobamba	47,002	11	910.82	4	52	8
Angaraes	46,111	10	1,959.03	9	24	12
Castrovirreyna	19,713	4	3,984.62	18	5	13
Churcampa	24,728	6	1,072.39	29	4	10
Huaytará	50,075	11	6,458.39	5	46	16
Tayacaja	123,385	28	3,724.56	17	33	16

Fuente: Instituto Nacional de Estadística e Informática
Elaboración: Equipo Técnico

POBLACIÓN URBANA Y RURAL, FEMENINAY JUVENIL:

Otra característica de Huancavelica es que la gran mayoría de la población (70%) vive en las zonas rurales y sólo el 30% en zonas urbanas.

Las mujeres son la mayoría de la población (51%). Este indicador es muy importante, ya que el desarrollo sostenido va a depender de lograr que este sector social participe activamente en la gestión del desarrollo en condiciones de equidad.

PROVINCIA <i>Capital</i>	POBLACION				
	TOTAL	URBANA	%	RURAL	%
TOTAL	427,009	126,822	29.7	300,187	70.3
Huancavelica	123,985	55,173	44.5	68,187	55.5
<i>Huancavelica</i>	43,319				
Acobamba	46,905	11,961	25.5	34,944	74.5
<i>Acobamba</i>	8,646				
Angaraés	47,394	13,839	29.2	33,555	70.8
<i>Angaraés</i>	21,917				
Castrovirreyna	20,344	6,510	32.0	13,834	68.0
<i>Castrovirreyna</i>	3,217				
Churcampa	44,400	7,948	17.9	36,452	82.1
<i>Churcampa</i>	6,013				
Huaytará	26,434	6,635	25.1	19,799	74.9
<i>Huaytará</i>	2,345				
Tayacaja	117,547	23,273	21.5	92,274	78.5
<i>Tayacaja</i>	10,940				

Fuente: INEI: Censo Estadístico Departamental de Huancavelica 1998 - 1999. Hvca., 2000
Elaboración: Equipo Técnico



De otro lado, también es vital tener en cuenta que el 56 % de la población departamental está compuesta por personas menores de 19 años, es decir de jóvenes y sobre todo niños; por lo que el Plan de Desarrollo debe buscar atender sus necesidades.

REGIÓN HUANCVELICA: POBLACIÓN DE HOMBRES, MUJERES Y JÓVENES POR PROVINCIAS - 1999							
PROVINCIA	POBLACION						
	TOTAL	HOMBRES	%	MUJERES	%	JOVENES (*)	%
TOTAL	427,009	206,506	48	220,503	52	241,579	56
Huancavelica	123,985	59,707	48	64,278	52	69,432	56
Acobamba	46,905	22,227	47	24,678	53	26,267	56
Angaráes	47,394	22,625	48	24,769	52	26,541	56
Castrovirreyna	20,344	10,180	50	10,164	50	11,339	56
Churcampa	44,400	21,444	48	22,956	52	24,864	56
Huaytará	26,434	13,096	49	13,338	51	14,803	56
Tayacaja	117,547	57,227	48	60,320	52	65,826	56

Fuente: INEI: Compendio Estadístico Departamental de Huancavelica 1998 - 1999. Hvca., 2000
 Elaboración: Equipo Técnico MECODEH
 (*) De 0 a 19 años

CRECIMIENTO DEMOGRÁFICO Y MIGRACIONES.

La tasa de crecimiento poblacional intercensal ha oscilado entre 0.5% a 0.9%. a diferencia de la tasa de crecimiento nacional que ha estado por encima del 2%, a pesar de que las familias huancavelicanas tienen en promedio 6.5 hijos.

REGIÓN HUANCVELICA: TASA DE CRECIMIENTO 1981 - 1993	
PROVINCIA/DPTO./PAIS	TASA DE CRECIMIENTO
Huancavelica	+2.1
Acobamba	+0.8
Angaráes	+0.1
Castrovirreyna	-2.6
Churcampa	-0.5
Huaytará	-0.6
Tayacaja	+1.4
Departamento de Huancavelica	+0.9
PERU	+2.0

Fuente: INEI: "Compendio Estadístico Departamento de Huancavelica" - Hvca. 2000

El fenómeno anterior fue originado por el proceso migratorio acelerado por la violencia política que afectó severamente a Huancavelica desde 1980. Según el INEI, sólo en el periodo de 1988 - 1993, la migración fue por encima de -15 en todas las provincias, siendo más altas en Castrovirreyna (-42.8), Huaytará (-5.8), Huancavelica (-28.9), Angaráes (-27.9) y Acobamba (-22.8). Se calcula que entre 70 a 80 mil huyeron por efecto de la violencia política, abandonando sus pueblos y actividades.

La actividad agropecuaria genera pocos ingresos y hace que una importante cantidad de campesinos (29%), sobre todo jóvenes, se vea obligada a migrar temporalmente hacia los departamentos de Junín, Ayacucho, Lima e Ica, en la búsqueda de complementar sus ingresos con ocupaciones relacionadas al comercio y la construcción, en condiciones muy precarias sobre todo de salarios.



HUANCAVELICA: MIGRACION NETA POR PROVINCIAS 1988 - 1993

PROVINCIA DE RESIDENCIA HABITUAL / Sexo	MIGRACION NETA	PROVINCIA DE RESIDENCIA HABITUAL / Sexo	MIGRACION NETA
<i>Prov. Castrovirreyna</i>	-42.8	<i>Prov. Tayacaja</i>	-15.1
Hombres	-39.6	Hombres	-15.3
Mujeres	-45.9	Mujeres	-14.9
<i>Prov. Acobamba</i>	-22.8	<i>Prov. Angaráes</i>	-27.9
Hombres	-25.6	Hombres	-29.8
Mujeres	-20.3	Mujeres	-26.2
<i>Prov. Churcampa</i>	-19.0	<i>Prov. Huancavelica</i>	-28.9
Hombres	-20.3	Hombres	-30.3
Mujeres	-17.7	Mujeres	-27.6
<i>Prov. Huaytará</i>	-35.8		
Hombres	-34.2		
Mujeres	-37.3		

Fuente: Instituto Nacional de Estadística e Informática.

3. POBREZA: NECESIDADES BÁSICAS INSATISFECHAS.

Indicadores Sociales del Departamento de Huancavelica:

De acuerdo a resultados preliminares de la Encuesta Nacional de Niveles de Vida (E.N.N.V.) en 1996 se tenía la siguiente referencia:

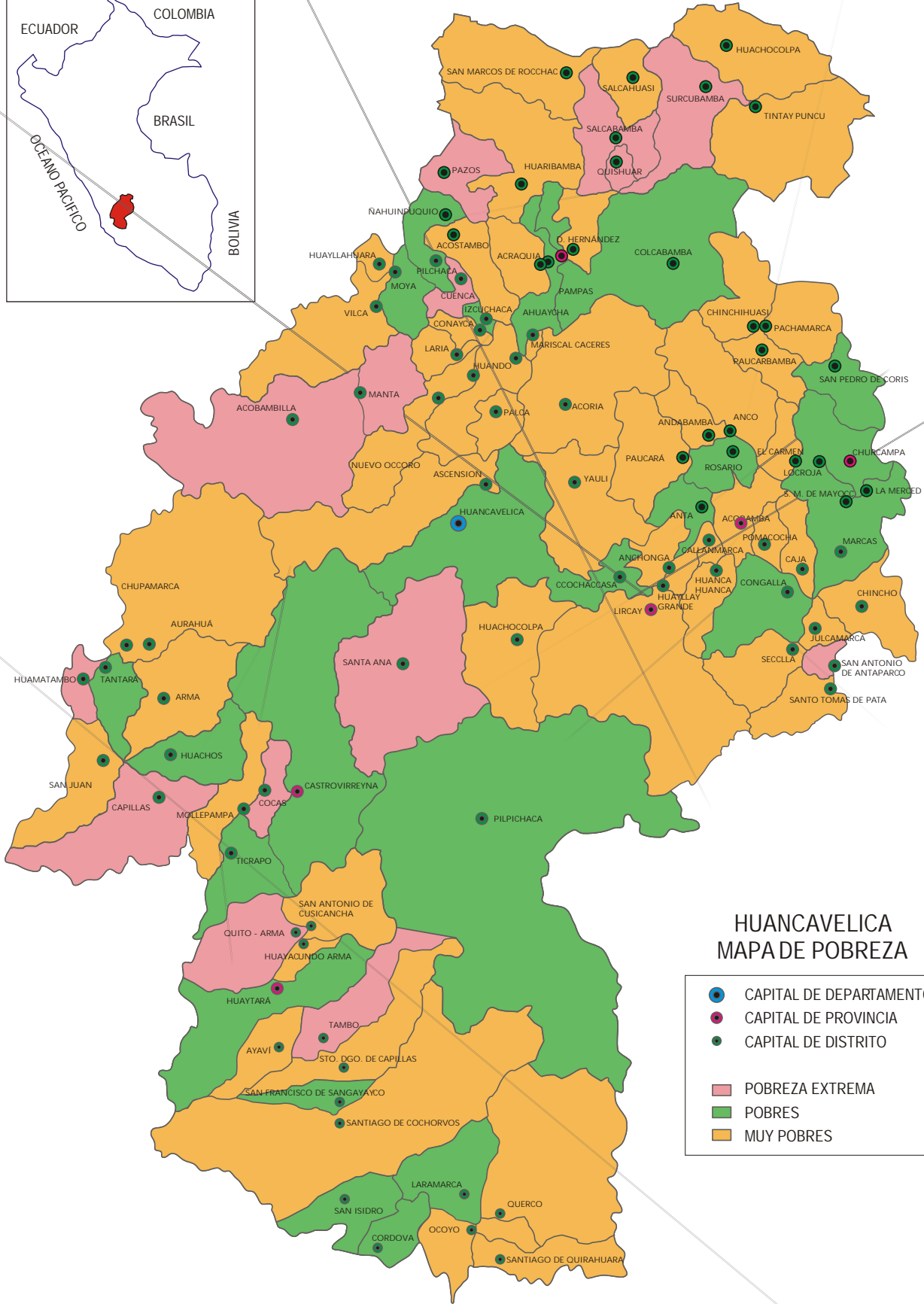
Alrededor del 52% de la población del Perú se encontraba por debajo de la línea de pobreza, y el 19.8% en condición de Pobreza Extrema (población cuyo nivel de ingreso no alcanza ni siquiera para satisfacer en forma adecuada las necesidades básicas de alimentación y nutrición); según éste criterio, la región de Huancavelica era la más pobre del país al tener el 92.2% de su población con N.B.I. y más de la mitad (51%) estaba en condición de miseria.

REGION HUANCAVELICA: POBLACIÓN SEGÚN LOS INDICES DE POBREZA

AMBITO	Con NBS %	Con NBI %	En Miseria %	Población	Ranking Pobreza
Nacional	43.2	56.8	28.3	21' 801,654	
Urbano	57.6	42.4	16.1	15' 242,089	
Rural	9.9	90.1	56.9	6' 559,565	
Lima	65.5	34.5	11.9	6' 313,672	1
Huancavelica	7.8	92.2	51.0	382,436	24

Fuente: Consejo Nacional de Población "Población, Pobreza y Reproducción Intergeneracional de la Pobreza. El caso de Huancavelica". Lima, 1996

Esta situación poco o nada ha variado. De acuerdo al último estudio realizado por el INEI para el año 2001, Huancavelica encabeza el mapa de pobreza nacional; el 88% de su población se encuentra en condiciones de pobreza y el 74% en pobreza extrema. Para este último indicador, el promedio nacional es de 24% y el de Lima metropolitana 3%.



**HUANCAVELICA
MAPA DE POBREZA**

Huanavelica: Mapa de Pobreza Según Provincias y Distritos

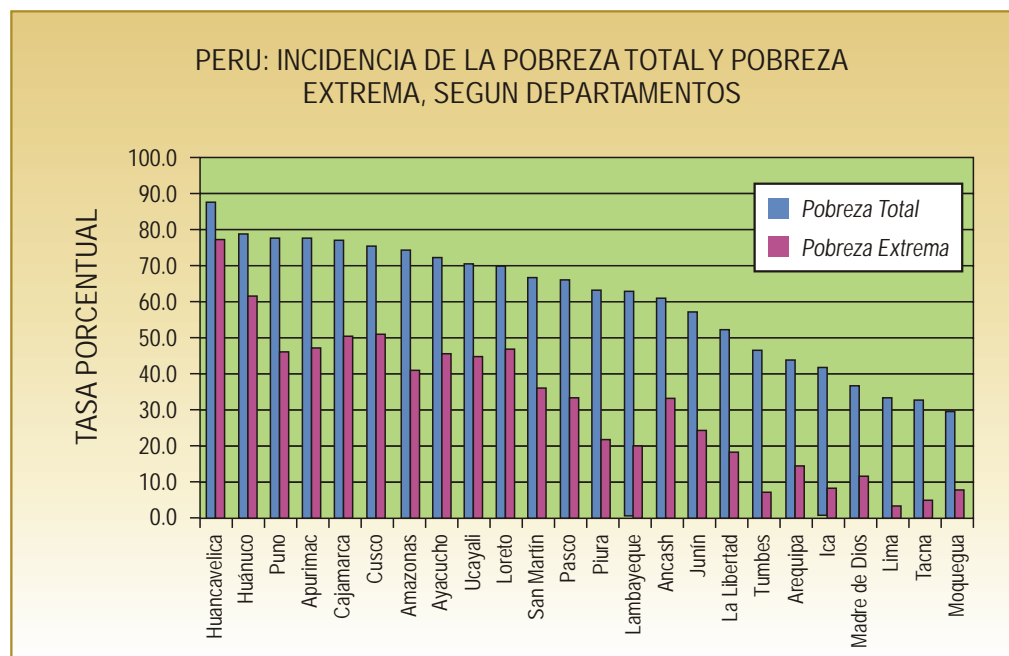
N°	PROVINCIA	NIVELES DE VIDA DE LOS DISTRITOS						OBSERVACIONES
		POBRES EXTREMOS	MUY POBRES	POBRES	REGULAR	ACEPTABLE		
1	ACOBAMBA		Caja	Rosario				
			Andabamba Pomacocha Pauclará Acobamba	Anta Marcas				
2	ANGARAES	San Antonio de Antaparco	Juicamarca Anchonga Chircho	Congalla Ccochaccasa			Pobreza 1 % Desnut. 48.14 Acces. 9.0 S.B. 100%	
			Santo Tomás de Pala Callanmarca Secolla Lircay Huanca - Huanca Huayllay Grande					
3	CASTROVIRREYNA	Cocas	Mollepampa	Tantará			Pobreza 1 % Desnut. 48.14 Acces. 9.0 S.B. 70%	
		Capillas Huamatabo Santa Ana	Aurahua Churcampa San Juan Arma	Huachos Castrovirreyna Ticrapo			Pobreza 1 % Desnut. 35.30 Acces. 9.0 S.B. 98% Pobreza 1 % Desnut. 46.15 Acces. 9.0 S.B. 100% Pobreza 1 % Desnut. 51.35 Acces. 9.0 S.B. 45%	
4	CHURCAMP		Chirchihuasi Paucarbamba	La Merced Churcampa	San Miguel de Mayocc			
			El Carmen Anco Yauli Nuevo Occoro Palca Vilca Laria	Locroja Huancavelica Moya Plichaca Izuchaca			Pobreza 1 % Desnut. 52.94 Acces. 9.0 S.B. 100% Pobreza 1 % Desnut. 40.76 Acces. 10.0 S.B. 82% Pobreza 1 % Desnut. 46.72 Acces. 9.0 S.B. 65%	
5	HUANCAVELICA		Huachocolpa Huayllahuara Conayca Matiscal Cáceres					
		Quillo-Arma Tambo	Acoña Queico Santiago de Quirahuará Sio. Domingo de Capillas Ayavi S. Antonio de Cuscancha Ocoyo Santiago de Choconvos Huayacundo Arma	Laramarca S. Fco. De Sangayáico Pilpichaca Huaylará Córdova San Isidro			Pobreza 1 % Desnut. 39.79 Acces. 9.0 S.B. 85% Pobreza 1 % Desnut. 39.79 Acces. 10.0 S.B. 55%	
6	HUAYTARA	Salcabamba Surcubamba Quishuar Pazos	Huachocolpa Salcahuasi San Marcos de Rocchac Acosiamba	Colcabamba Ahuycha Nahumpuquio Pampas			Pobreza 1 % Desnut. 50.06 Acces. 10.0 S.B. 65% Pobreza 1 % Desnut. 46.47 Acces. 9.0 S.B. 70% Pobreza 1 % Desnut. 48.14 Acces. 9.0 S.B. 35% Pobreza 1 % Desnut. 50.06 Acces. 6.0 S.B. 80%	
			Tintay Puncu Huaribamba Araquila Pachamarca Huando Daniel Hernández					
7	TAYACAJA							



INDICADORES DE POBREZA:

Los índices de pobreza y miseria de la región se expresan además en los siguientes indicadores:

- 89% de hogares con Necesidades Básicas Insatisfechas (NBI).
- 28 Médicos para los 425,000 habitantes, es decir Un médico para cada 15,000 Habitantes.
- 107 por cada 1,000 nacidos, mueren antes de 1 año de edad.
- 72% de niños que estudian primaria padecen DESNUTRICIÓN CRÓNICA, que ocasiona daños físicos y mentales irreparables.
- 48% de las mujeres y 35% de hombres son analfabetos.
- 52% de hogares viven en pobreza y 41% en extrema pobreza.
- 25.5% de inasistencia escolar.
- 30% de viviendas precarias.
- 88% viviendas sin agua, 95% sin desagüe, 81% sin fluido eléctrico.
- Nivel de vida pobre: Huaytará, Castrovirreyna.
- 85% de familias campesinas cuya actividad agropecuaria genera insuficiente ingresos.



Fuente: INEI: La Pobreza en el Perú. Una visión departamental. Lima, 2002

4. NIVELES DE EDUCACIÓN Y DE SALUD.

En el proceso de gestación del Plan de Desarrollo de Huancavelica ha sido constante la justificada preocupación por la salud y la educación que requerimos para el desarrollo. En los debates de los Talleres de Diagnóstico y Planificación Participativa estuvo presente una verdad indiscutible: la salud y la educación son factores indispensables en el desarrollo, no se logra desarrollo sin educación y sin buena salud.

4.1. RASGOS SIGNIFICATIVOS DE LA EDUCACION.

La biodiversidad unida a la diversidad socioeconómica, cultural y lingüística de Huancavelica, impone el reto de encontrar el modelo o los modelos educativos que sustenten el desarrollo, humano y económico a partir de realidades concretas. En este sentido "las metas que se plantean como parte del Plan de Desarrollo, deben ser metas ambiciosas y desafíos a la altura de sus problemas, capacidades y potencialidades", como lo señala Foro Educativo en sus propuestas para un Acuerdo Nacional por la Educación.



La calidad con equidad significa atender con justicia a las necesidades de las poblaciones metas, considerando igualdad de oportunidades. En el Perú, un país marcado particularmente por grandes diferencias socioeconómicas y culturales, es evidente la magnitud del desafío de lograr una educación con equidad.

La educación de calidad es pertinente cuando responde a las necesidades y condiciones económicas, sociales, culturales y lingüísticas de las diferentes realidades que conforman un país. Por esta razón, una educación pertinente es más factible de alcanzar cuanto en la elaboración del proyecto y planes educativos ha habido participación de la sociedad.

La meta de una educación de calidad, pertinente, equitativa y eficaz en Huancavelica, así como en cualquier otro Departamento o Región del país, debe ser asumida como responsabilidad de todos, el Estado y la sociedad civil en su conjunto.

Un primer paso hacia la meta de la educación de calidad es el conocimiento de la realidad para la cual, en particular, se intenta planificar, por tal razón, es necesario identificar los rasgos de la sociedad huancavelicana.

CARACTERISTICAS PRINCIPALES.

- Altos índices de analfabetismo: 18.68% de los hombres y 47.71% de mujeres.
- Avance de la lengua castellana y el desplazamiento del quechua, principalmente en las provincias sureñas: Castrovirreyna y Huaytará.
- Brechas de cobertura de atención entre los diferentes niveles de educación: Inicial 8.25% matriculados, primaria 65.03% matriculados y secundaria 23.41% matriculados y Superior 1.95%.
- Deserción escolar de niños en edad escolar, jóvenes y adultos 16.7%
- Desempeño profesional del docente que no responde a las necesidades específicas de los estudiantes.
- Experiencia pedagógica del docente carente de calidad, pertinencia y equidad, por tanto poco eficaz.
- Incomunicación entre docentes y padres de familia a falta de liderazgo del docente.
- Discriminación de campesinos estudiantes quechua hablantes por parte de los propios huancavelicanos de las ciudades.

HUANCAVELICA: TASAS DE ANALFABETISMO POR SEXO- 1993

Población Total Mayor de 15 Años	208,873	100.00 %
Total de Población Analfabeta	71,162	34.06 %
Población Masculina Analfabeta	18,345	18.68 %
Población Femenina Analfabeta	52,817	47.71 %

FUENTE: Censo Nacional de Población 1993

HUANCAVELICA: POBLACION ANALFABETA POR ZONAS URBANAS Y RURALES, SEGUN SEXO - 1993

SEXO	POBLACION URBANA				POBLACION RURAL			
	TOTAL	%	ANALFABETOS	%	TOTAL	%	ANALFABETOS	%
Total	56,929	100	11,045	19.40	151,954	100	60,117	39.60
Hombres	26,829	47	2,228	8.20	71,343	47	16,117	22.60
Mujeres	30,090	53	8,817	29.30	80,611	53	44,000	54.60

FUENTE: Censo Nacional de Población y Vivienda, 1993. Resultados Definitivos Departamento de Huancavelica



HUANCAVELICA: POBLACION MATRICULADA EL 2001

SISTEMA	POBLACION	%
Escolarizado	153,976	85.44
No Escolarizado	9,744	5.41
Alfabetización	16,490	9.15

FUENTE: Ministerio de Educación. Dirección General de Estadística e Informática

HUANCAVELICA: MATRICULADOS EN EL SISTEMA EDUCATIVO ESCOLARIZADO EN 2001

NIVEL EDUCATIVO	PORCENTAJE DE MATRICULADOS
Educación Inicial	8.25
Educación Primaria Menores	65.03
Educación Primaria Adultos	0.43
Educación Secundaria Menores	23.41
Educación Secundaria Adultos	0.66
Educación Superior	1.95
Otras Modalidades	0.27

FUENTE: Ministerio de Educación.

4.2. RASGOS SIGNIFICATIVOS DE LA SALUD.

La problemática de la salud en la Región de Huancavelica está muy vinculada a los indicadores de pobreza existentes: deficiencias y carencias de agua y desagüe, 97% de hogares rurales con NBI y 80% de hogares urbanos con NBI. La mitad de la población menor de cinco años está afectada por la desnutrición crónica, 52% de niños de las áreas rurales y 36% de las zonas urbanas, porcentaje más alta del país. De la misma manera Huancavelica en cuanto a mortalidad infantil alcanzan niveles alarmantes en todas las provincias del departamento, principalmente en la provincia de Angaráes, la maternidad precoz, hacinamiento de los sectores más pobres, deterioro y contaminación del medio ambiente, déficit en la atención y prevención en salud, que se constituyen en los factores principales para, inclusive construir en la población desequilibrios en la salud mental.

CARACTERISTICAS PRINCIPALES.

- Carencia de programas integrales para el saneamiento básico en las zonas rurales y urbanas.
- Deficiencia en los programas de atención y sobre todo de prevención en salud en las áreas rurales, principalmente.
- Inexistencia de un programa de seguridad alimentaria, por ende de una cultura alimenticia que induzca a las madres a mejorar las dietas y consumo de alimentos de los niños, principalmente.
- Ausencia de un programa de capacitación permanente al personal de salud y falta de equipamiento adecuado a los centros de atención.
- Ausencia de programas de resuperación de conocimientos y prácticas de medicina tradicional que complementen los servicios al poblador.

5. NIVELES DE EMPLEO E INGRESOS.

Sí en la década de los años '70 los sectores minero y agropecuario fueron predominantes en Huancavelica aportando con el 61% del PBI Departamental, en los años 80' el sector agropecuario se deterioró sostenidamente hasta 1990, mientras que el sector construcción elevó su participación desde el 16% en 1980 al 31% en 1995 superando a los sectores: agropecuario y minero en 1993-95. Explicándose este hecho por la disminución del precio de la Plata.



Según el INEI en 1995, el sector construcción aparece como el más importante de Huancavelica aportando con 31% al PBI departamental, mientras el agropecuario lo hace con 24% y el minero con 22%.

El aporte de la producción de electricidad de Huancavelica al PBI departamental, en 1995 es de la misma magnitud como el sector construcción, pasando a ser ambos los más importantes generadores de excedentes del Departamento.

REGIÓN HUANCAVELICA: Producto Bruto Interno a precios constantes de 1979
(Estructura porcentual)

SECTORES	1970	1975	1980	1985	1990	1991	1992	1993	1994	1995
PBI Departamental (Soles Const. de 1979)	232,575	25,220	33,186	31,823	27,205	28,668	26,538	30,264	34,506	39,298
TOTAL %	100	100	100	100	100	100	100	100	100	100
Agropecuario	36.6	28.2	21.8	17.1	19.6	27.8	24.4	24.8	32.2	23.6
Minero	30.2	33	34.5	35.3	25.6	20.3	21.4	21.7	19.3	19.3
Industria Manufacturera	3.4	4.3	2.9	3	3.6	3.8	3.9	3.5	3.3	3
Construcción	3.6	4.9	15.8	17.6	23.5	20.3	22.4	24.2	29.9	31.4
Comercio, Restaurantes y Hoteles	8.5	7.9	6.1	5.8	5.5	5.7	5.7	4.9	5	4.7
Alquiler Vivienda	3.7	3.9	3.1	3.3	4.2	4.1	4.4	3.9	3.4	3
Producción de Servicios Gubernamentales	6.9	9.4	8.3	9.7	10.1	8.9	9.8	8.9	8	7.2
Otros Servicios	7.1	8.4	7.5	8	7.7	9.1	7.8	8.1	7.8	7.8

FUENTE: INEI: "Compendio Departamental de Huancavelica 1998 - 1999". Huancavelica, 2000

Aún cuando los sectores construcción y electricidad han desplazado a los tradicionales de minería y agropecuario como los principales generadores de excedentes del Departamento, estratégicamente el sector agropecuario tiene más importancia en la seguridad alimentaria así como por la mayor capacidad de generación de empleo. En 1993, la distribución de la PEA de Huancavelica tenía un 67% en el sector agropecuario y sólo un 3.3% en la minería, electricidad, gas, agua y construcción juntos, aunque con la industria alcanzarían el 6.5%.

REGIÓN HUANCAVELICA: APOORTE SECTORIAL AL PBI DEL DEPARTAMENTO 1995

PBI Sin Producción de Electricidad			PBI Con Producción de Electricidad		
SECTORES	MILLONES \$	%	SECTORES	MILLONES \$	%
Agropecuario	72.5	23.6	Agropecuario	72.5	19.6
Minería	59.2	19.3	Minería	59.2	15.2
Industria Manufacturera	9.2	3.0	Industria	9.2	2.3
			Electricidad	95.2	24.4
Construcción	96.4	31.4	Construcción	96.4	24.7
Comercio, Restaurantes y Hoteles	14.4	4.7	Comercio, Restaurantes y Hoteles	14.4	3.7
Alquiler de Vivienda	9.2	3.0	Alquiler Vivienda	9.2	2.3
Producción de Servicios Gubernamentales	22.1	7.2	Producción de Servicios Gubernamentales	22.1	5.7
Otros Servicios	23.9	7.8	Otros Servicios	11.9	3.1
PBI Huancavelica	306.9	100	PBI Huancavelica	309.1	100
PBI Perú	33,000.00	100	PBI Perú	33,000.00	100
PBI Huancavelica (%)	306.90	0.9	PBI Huancavelica (%)	309.10	1.2

FUENTE: Electro Perú. Memoria 1996



Población Económicamente Activa (PEA)

Según el Censo de 1993, Huancavelica tenía el 65% de la PEA en el sector agropecuario y sólo el 3.3% en minería, electricidad, gas, agua y construcción; alcanzando al 6.3% con el sector industria.

SECTORES	PEA Huancavelica 1993 (15 años y más)	Distribución Porcentual de la PEA
Agropecuario	67,537	65.11
Minería	2,039	1.97
Industria	3,196	3.08
Electricidad, Gas y Agua	124	0.12
Construcción	1,199	1.16
Comercio y Servicios	15,466	14.91
No Especificado	11,329	10.92
SUB TOTAL	100,890	97.27
Busca Trabajo 1ra Vez	2,834	2.73
TOTAL DEPARTAMENTO	103,724	100.00

Fuente: INEI: IX Censo Nacional de Población y IV Vivienda 1993
Elaboración: Equipo Técnico

Los otros dos sectores que captan más empleo son el comercio, los servicios y el no especificado, reflejando la mayor concentración poblacional en las ciudades. En comercio destaca al por menor, los servicios 5%, la enseñanza 4% y la administración pública 3%.

Al comportamiento de los sectores construcción, electricidad y minería que generan escaso empleo y cuyos excedentes se acumulan fuera del Departamento, se une el rol del sistema bancario que por cada sol que recoge sólo coloca entre 0.50 y 0.25 de sol como crédito en Huancavelica.

En resumen, los sectores con mayor acumulación construcción, electricidad y minería, poseen menor efecto multiplicador, siendo también los que generan menos empleo, ocurriendo lo contrario con el sector agropecuario, industrial, artesanal, comercio, servicios y el no especificado. Resulta estratégico el traslado del excedente de los sectores más dinámicos hacia el agropecuario, el industrial y artesanal, y el de comercio y servicios que son los que activan el mercado interno de Huancavelica.

B. *D*inámica Económica

1. POTENCIALIDADES PRODUCTIVAS: SECTORES DINÁMICOS.

1.1. ACTIVIDAD AGRÍCOLA

□ POR PISOS AGROECOLOGICOS:

- Entre 3,000 a 3,900 msnm. Producción de alto número de variedades de papa y otros cultivos menores como la arveja.
- Entre 2,600 a 3,200 msnm. El maíz y la tuna cochinilla.
- Debajo de 3,000 msnm. Producción de alfalfa con riego para vacunos y vegetación semi arbustiva de valles secos.



**HUANCAVELICA: SUPERFICIE AGRICOLA BAJO RIEGO
EN SECANO, SUPERFICIE NO AGRICOLA Y SUS COMPONENTES, SEGUN PROVINCIA 1994**

PROVINCIAS	TOTAL GENERAL 1/	SUPERFICIE AGRICOLA			SUPERFICIE NO AGRICOLA					
		TOTAL	BAJO RIEGO	EN SECANO	TOTAL	PASTOS NATURALES			MONTES Y BOSQUES	OTRAS CLASE DE TIERRAS
						SUB TOTAL	MANE-JADOS	NO MANE-JADOS		
TOTAL	1,305,491.1	219,794.9	61,784.1	158,010.9	1,085,696.2	828,152.0	32,198.3	795,953.7	67,138.9	190,404.5
Huancavelica	321,330.0	33,330.0	1,965.7	31,982.2	287,382.2	227,214.3	1,825.1	225,389.3	3,480.2	56,687.7
Acobamba	79,763.4	35,049.4	343.9	34,705.4	44,714.0	27,506.0	350.2	27,155.8	6,238.4	10,969.7
Angaráes	113,416.4	17,931.3	2,533.9	15,397.4	95,485.2	69,960.3	361.5	69,589.8	12,030.6	13,494.3
Castrovirreyna	300,577.4	19,450.0	11,729.3	7,730.7	181,127.4	142,365.0	2,829.9	139,472.2	9,693.0	29,069.4
Churcampa	83,693.3	14,762.2	2,869.4	11,982.9	68,931.0	55,930.0	330.0	55,600.0	2,232.4	10,768.6
Huaytará	267,521.9	41,211.7	25,741.9	15,469.8	236,310.2	159,050.0	21,226.8	137,823.2	18,452.1	48,808.1
Tayacaja	239,188.8	57,442.5	16,600.0	40,842.5	181,746.3	146,126.3	5,211.8	140,914.5	15,012.3	20,607.7

1/ No incluye a las unidades agropecuarias abandonadas ni a las que sin tener tierras sólo producen especies pecuarias

FUENTE: Instituto Nacional de Estadística e Informática

III Censo Nacional Agropecuario 1994

□ CLASIFICACION DE TIERRAS:

Cultivos en Limpio: Aquellas destinadas a la agricultura de papa, cereales, arveja, etc.

Cultivos Permanentes: Aquellos destinados a cultivos de frutales y pastos naturales donde la vegetación es natural.

REGIÓN HUANCAVELICA: USO DE LA TIERRA 1994

Superficie Agrícola	219,794 Has.	16.8 %
Pastos Naturales	828,152 Has.	63.5 %
Montes y Bosques	67,138 Has.	5.1 %
Otras Clases	190,405 Has.	14.6 %
TOTAL	1305,489 Has.	100.0 %

FUENTE: INEI-MINAG: "Censo Agropecuario 1994" - Lima, 1996

Huancavelica es un departamento con condiciones climáticas muy adversas y se ha determinado que sólo 61,000 Hás. tiene acceso al riego (41% concentradas en provincia de Huaytará).

HUANCAVELICA: PRINCIPALES CULTIVOS Y SUPERFICIE BAJO CULTIVO

CULTIVOS	HAS. EN CONDICION DE USO
Papa	33,000 Has. (elevado % tierras en descanso)
Maíz Amiláceo	24,000 Has. generalmente bajo riego
Cebada	20,600 Has. en condiciones de secano
Trigo	8,500 Has. en condiciones de secano
Habas	8,200 Has. con un riego inicial
Alfalfa	8,300 Has. con riego
Arveja	6,200 Has. secano y un bajo % bajo riego

FUENTE: INEI-MINAG: "Censo Agropecuario 1994" - Lima, 1996



Los cultivos de papa, maíz y cereales no reciben atención. Los actuales índices de producción son: desde 40 TM/Há de papa, hasta campesinos que no pasan de 4 TM/Há., el maíz varía entre 2 a 0.6 TM/Há.

La baja economía, y las condiciones agro ecológicas, obligan a ampliar el rango de alternativas de cultivos con arvejas, habas, oca, olluco, mashua, quinua y el tarwi de alto valor nutritivo.

□ TENENCIA DE LA TIERRA

En Huancavelica, predominan las pequeñas propiedades que hacen poco viable la introducción de tecnología, dificultando el acceso de los campesinos y productores a los mercados de productos y de capitales.

Unidad Agrícola / Has.	Extensión / Has.
- de 3	65,000
3 a 9.9	1,169.000
10.0 a 49.9	101,000
+ de 50	1,022,000

FUENTE: INEI-MINAG: "Censo Agropecuario 1994" - Lima, 1996

□ PRIORIDADES DE PRODUCCIÓN AGRÍCOLA:

Según el Censo Agropecuario de 1993, existen 85,500 familias dedicadas a la agricultura. 84.7% declaran que no les produce ingresos suficientes. 13.8% dicen que sus ingresos les son suficientes para atender sus gastos.

Existen alrededor de 70,000 familias que están en condiciones de pobreza y deben efectuar otras actividades para completar sus ingresos.

El periodo de violencia política y la sequía por fenómeno de El Niño ha descapitalizado el agro en década del '80 e inicios del '90, por ello se requieren hacer inversiones para mejorar la producción: planes de riego, conservación de suelos y reforestación.

1.2. ACTIVIDAD PECUARIA.

● Consideraciones Generales:

El sub-sector se caracteriza por los indicadores que a continuación manifestamos.

La PEA se emplea mayoritariamente en el sector primario y dentro de ello en actividades agropecuarias, así ella representa el 67% de la PEA.

Huancavelica tiene vocación pecuaria no capitalizada, se encuentra entre los primeros productores de ganado (rebaño mixto familiar) a nivel nacional, utilizando 818,152 Hás.

● Caracterización y Tendencias:

El hábitat y los recursos naturales.

El hábitat de la ganadería, tiene características de alta montaña, donde fundamentalmente se tiene las praderas naturales; en este agro ecosistema intervienen los componentes geográfico climático, el recurso tierra y el agua, para la crianza de animales en las diversas zonas agro ecológicas:

- Puna : Crianza de camélidos y ovinos.
- Suni : Vacunos y ovinos.
- Quechua : Alfalfa, maíz, menestras y hortalizas.
- Yunga marítima : Alfalfa, vacunos de leche y caprinos.
- Yunga fluvial : Frutales, madera, vacuno de leche, etc.



1.3. MINERÍA Y GENERACIÓN HIDROENERGÉTICA.

GENERALIDADES:

- La construcción, electricidad y minería son los que tienen mayor capacidad de acumulación pero poseen menor efecto multiplicador en la producción y empleo de Huancavelica.
- La explotación de estos recursos naturales mineros e hidroenergéticos casi en nada aportan al desarrollo Departamental.
- El Canon Minero tal como hoy está establecido (20% del impuesto a la renta) es poco significativo. No hay canon o compensación hidroenergética.

MINERÍA:

- La minería en Huancavelica atraviesa un proceso de reestructuración y reorientación hacia el predominio de la producción de oro y cobre.
- En el proceso de reestructuración se ha reducido el empleo minero en un 40%: de 5 mil en 1990, se pasó a 3 mil en 1998, aumentando los eventuales del 20% al 70% con horarios de trabajo de 12 horas.
- Los problemas de contaminación ambiental más importantes, son los referidos al drenaje del agua ácida de los relaves que afecta las lagunas, ríos, pastos, ganado y la salud humana.
- El uso sin control del agua de las lagunas y ríos para las operaciones mineras y energéticas y los efectos de las aguas servidas procedentes de los campamentos atentan contra las comunidades campesinas.
- La expansión del área de las exploraciones deben realizarse con el consentimiento de las comunidades campesinas propietarias, y no en condiciones de imposición del poder de las empresas y desconocimiento de las comunidades sobre el marco legal, el impacto de la minería y sus derechos.
- No existe información de los estados financieros de las unidades y empresas mineras que permitan cálculos más certeros sobre los ingresos, el excedente retenido, el impuesto a la renta y el canon.

ENERGÍA ELÉCTRICA:

- La producción de energía del Complejo del Mantaro que aporta el 45% de la producción nacional, garantiza energía a los departamentos de la costa desde Piura hasta Ica, y seis departamentos de la sierra; resultando estratégica para el Perú.
- Su alta rentabilidad se manifiesta cuando en 1999 obtuvo un margen de utilidad operativa de 375 millones de soles. Su importante producción energética y venta ha generado presiones para su privatización.
- El impacto ambiental del Complejo Hidroeléctrico del Mantaro muestra los problemas de la Presa de Tablachaca frente a la posibilidad latente de un derrumbe del cerro contiguo, así como el exceso de residuos sólidos vertidos en el río Mantaro sobre todo por los centros urbanos de los distritos del departamento de Junín que reducen la eficiencia del complejo en un 30% y el uso de volúmenes significativos del agua de las lagunas que al reducir su nivel sin ningún control biológico afectan su flora y fauna de ellas.

2. NIVELES DE PRODUCTIVIDAD.

Desarrollo Tecnológico

En el Perú la constatación más notoria de la poca importancia que se le da al tema de la tecnología para el desarrollo agrario es la escasa difusión de alternativas tecnológicas modernas, especialmente en la sierra. La tecnología se relaciona con la disponibilidad de recursos, diversidad productiva, tradiciones o prácticas culturales, mercados, medios de comunicación, cobertura de servicios, tamaño de las parcelas, políticas sectoriales, entre otros. En la sierra en general, las principales barreras para la adopción de tecnologías son la reducida productividad y la baja rentabilidad de las actividades agropecuarias, asociada a la atomización de las unidades agropecuarias.

En Huancavelica las unidades agropecuarias que carecen de maquinaria agrícola representan el 97%; la escasa maquinaria que existe se reduce a cultivadoras, molinos de granos y 150 tractores de rueda.

Uso de Agroquímicos

El uso de agroquímicos es ínfimo, mientras que los abonos orgánicos son usados por el 72% de las unidades productivas. Las semillas mejoradas constituyen un insumo de uso restringido en el departamento, menos del 10% de las unidades buscan mejorar la calidad de las semillas que necesitan para sus cultivos.



Práctica Ganadera

La difusión de prácticas pecuarias encuentra también su principal freno en la baja rentabilidad de la crianza de los distintos tipos de ganado. Las zonas ganaderas que destacan por contar con excedentes para el mercado, presentan niveles aceptables de prácticas pecuarias, pero en las zonas donde predomina la ganadería familiar los indicadores muestran una ausencia casi absoluta de tales prácticas. En estas zonas, las campañas de baños y dosificaciones de los animales no son realizadas por el 75% de las unidades pecuarias.

Debido a la importancia de la ganadería, en Huancavelica el grado de difusión de las prácticas pecuarias merece una especial atención. La situación es alarmante si se considera que el 40% de las unidades no realiza ninguna de las principales prácticas. Las vacunaciones son aplicadas por el 38% de las unidades agropecuarias y los baños y dosificaciones por menos del 25%. Las unidades que vacunan, bañan y dosifican a sus animales, alcanzan a solo el 14%, mientras que el uso de alimentos balanceados y la inseminación artificial casi no se practican.

Los tipos de arado tradicional vigentes en el departamento son los arados de tracción animal, tanto de hierro como de palo, y el arado de pie o chaquitaqlla.

3. EJES Y CORREDORES ECONÓMICOS.

3.1. MERCADOS

El destino de la producción es un indicador importante del nivel de desarrollo de las unidades agropecuarias. Vender en el mercado implica mayores rendimientos y volúmenes de producción. En el país, en general, el porcentaje de unidades que vende la mayor parte de su producción en el mercado disminuye en la medida que se asciende de la costa a la sierra. Estas diferencias resultan de la suma de factores, tales como la ubicación y accesibilidad a los mercados, la calidad de la red vial, la existencia de adecuados canales de comercialización y fuentes de información, así como del tamaño de las parcelas; todos ellos desfavorables para las unidades productoras de la sierra.

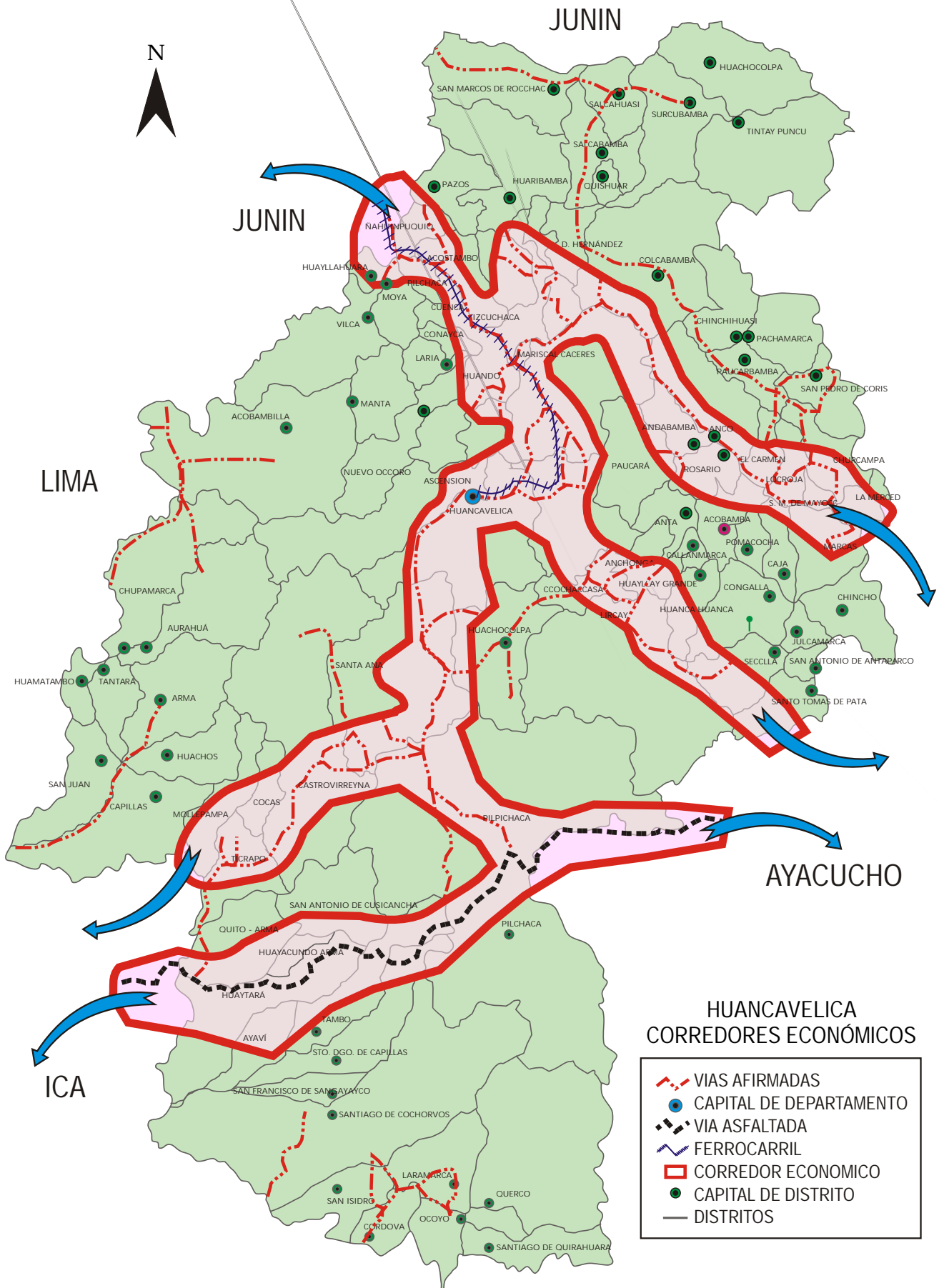
En consecuencia, el autoconsumo es el principal destino de la producción agropecuaria en Huancavelica; hasta en los valles interandinos más integrados a los circuitos mercantiles, el 75% de las unidades reservan para su consumo la mayor parte de su producción. Huancavelica es una de las regiones menos integradas económicamente al mercado, porque más del 90% de sus unidades agropecuarias otorgan prioridad al autoconsumo.

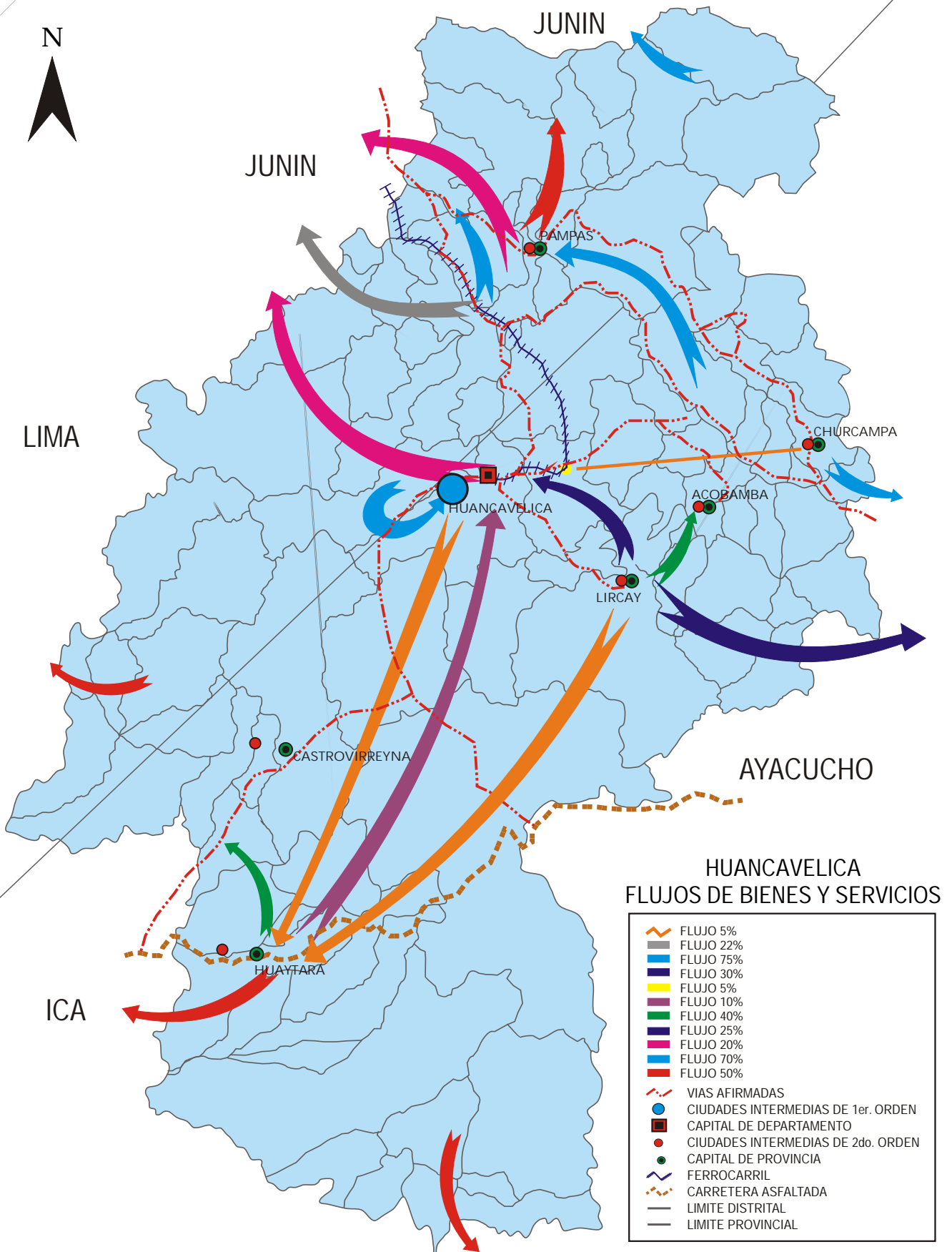
Las fuentes de crédito para el campo se han convertido en uno de los temas de importancia actual, por cuanto se requiere de un organismo de crédito agrario, para no dejar a los productores a merced de prestamistas informales y usureros. Las unidades agropecuarias de Huancavelica que gestionaron crédito representan solo el 5% del total nacional, mientras que lo obtuvieron el 3.5%.

3.2. CORREDORES ECONOMICOS:

Los principales corredores económicos con que cuenta la Región Huancavelica están determinados por los siguientes ejes viales y mercados:

- a. Corredor Económico que comprende el Eje de la Vía Los Libertadores, que interconecta los mercados de Ayacucho, Huaytará, Ica y Lima.
- b. Corredor Económico que comprende el Eje Vial y los mercados de Huancavelica, Lircay, Julcamarca y Ayacucho.
- c. Corredor Económico que comprende el Eje Vial y los mercados de Izcuchaca, Mantacra, Mayocc, Huanta y Ayacucho.
- d. Corredor Económico que comprende el Eje Vial y los mercados de Huancayo, Pampas, Colcabamba, Churcampá y Ayacucho.
- e. Corredor Económico que comprende el eje vial y los mercados de Huancavelica, Castrovirreyna, Ica y Lima
- f. Corredor Económico que comprende el Eje Vial y los mercados de Lima, Ica, Huaytará, Huancavelica, Izcuchaca y Huancayo.
- g. Corredor Económico que comprende el Eje Vial y los mercados de Salcabamba, Quishuar, Huaribamba, Pasos y Huancayo.
- h. Corredor Económico que comprende el Eje Vial y los mercados de Huancavelica, Acobamba, Churcampá y Sivas (Huanta-Ayacucho).
- i. Corredor Económico que comprende el Eje Vial y los mercados de Tintay Puncu, Huachocolpa, Surcubamba, Salcahuasi, San Marco de Rocchac y Huancayo.







3.3. FERIAS

Las ferias locales, particularmente rurales, mantienen una importante presencia en el departamento. A lo largo del año se llevan a cabo más de 100 ferias (INEI: Encuesta Nacional de Municipalidades), en éstas se realizan intercambios de una amplia gama de productos agropecuarios y de origen industrial. Algunas ferias son muy antiguas, como la de Lircay, Acobamba, Paucará, Tucuccasa y Huancavelica, que concentran comerciantes y productores de Huancayo y Ayacucho. Son las bisagras más importantes de integración de las economías rurales a los mercados, del mundo industrial con el mundo premoderno.

4. VENTAJAS COMPARATIVAS Y COMPETITIVAS.

La finalidad última del proceso de descentralización del Estado es el crear mejores condiciones para el desarrollo económico y social del interior del país. En la medida en que los espacios o regiones del interior del país desarrollen sus capacidades para integrarse competitivamente a los mercados nacionales e internacionales, se crearán en estas áreas mejores condiciones para el desarrollo económico y social.

El rol económico productivo de las provincias de Huancavelica no ha cambiado en los últimos 50 años, sólo se observan cambios a nivel de sus patrones de cultivo y una notable decadencia en cuanto a la actividad ganadera, así como una declinación de la actividad minera.

4.1. RECURSOS FÍSICOS

Respecto a los recursos físicos, Huancavelica cuenta con una diversidad de recursos naturales aunque de diferente calidad y cantidad en cada provincia: Acobamba, Angaraes, Churcampa, Huancavelica y Tayacaja, poseen considerables extensiones de tierras agrícolas; las provincias de Castrovirreyna y Huaytará presentan tierras de pastos altoandinos propicios para la ganadería.

4.2. RECURSOS HUMANOS

El departamento en su conjunto constituye una de las regiones poco desarrolladas del país, lo que se evidencia en el bajo nivel de educación y capacitación de sus recursos humanos, situación que se constituye en un gran obstáculo para el desarrollo y se refleja en los indicadores siguientes:

- Necesidades básicas insatisfechas 92.2%.
- Niños en edad escolar que no asisten al colegio 25.5%.
- Tasa de analfabetismo 34.06%.
- Tasa de mortalidad infantil 107 por cada mil niños nacidos vivos.
- Desnutrición crónica de niños de primer año de primaria 71.9%.
- Camas en establecimientos de salud 0.3 por cada 10 mil.
- Médicos 1 por cada 15 mil.

4.3. INFRAESTRUCTURA

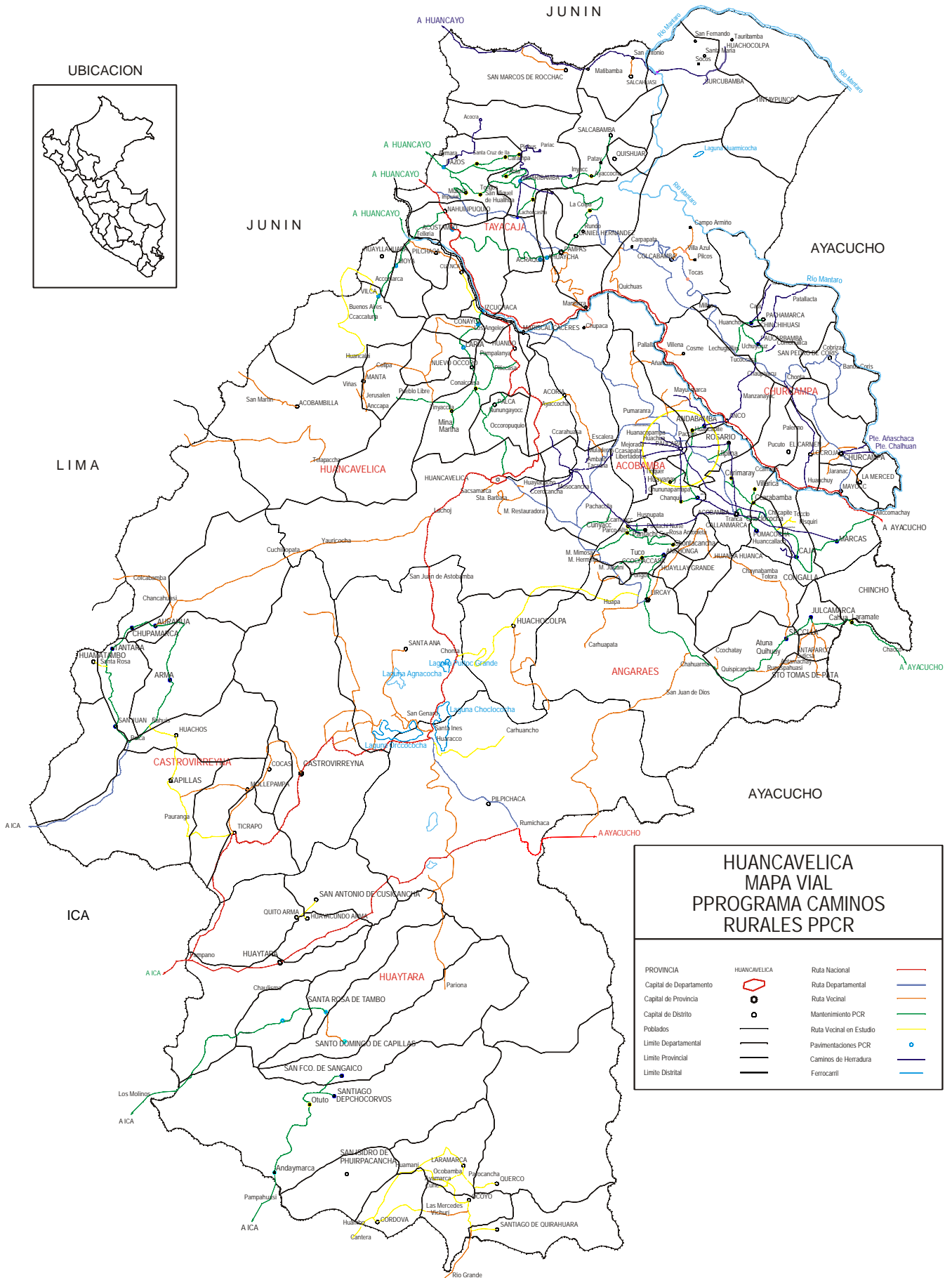
El desarrollo exige condiciones para promover inversiones y ofertar productos competitivos para el mercado local, regional, nacional e internacional. En este sentido, los problemas para enfrentar los retos de la competitividad y la globalización son:

- El deficiente sistema de transporte vial.
- Los insuficientes servicios básicos de salud, educación y vivienda.
- La escasa cobertura de las comunicaciones (televisión, radio, internet, telefonía y otros).
- Limitada cobertura de servicios de electricidad.

Situación que es particularmente crítica en las zonas rurales, agravado por el pésimo estado de las carreteras y la ausencia marcada de medios de comunicación, que dificultan el dinamismo del desarrollo económico.



UBICACION



HUANCAVELICA MAPA VIAL PROGRAMA CAMINOS RURALES PPCR

PROVINCIA		Ruta Nacional	
Capital de Departamento		Ruta Departamental	
Capital de Provincia		Ruta Vecinal	
Capital de Distrito		Mantenimiento PCR	
Poblados		Ruta Vecinal en Estudio	
Limite Departamental		Pavimentaciones PCR	
Limite Provincial		Caminos de Herradura	
Limite Distrital		Ferrocarril	



4.4. TECNOLOGÍA

Las actividades económicas de la zona, como la agricultura y ganadería, se encuentran al margen del desarrollo tecnológico moderno. Esta situación se traduce en los bajos rendimientos agrícolas y pecuarios, en el uso no óptimo de los recursos, así las grandes extensiones de pastos naturales se utilizan sin criterio técnico ni empresarial; esto también es consecuencia del bajo nivel educativo de los productores.

De otro lado, los sistemas y canales de información y comunicación actuales no les permite tener idea del comportamiento de los productos en los mercados, puesto que ellos venden sus productos en chacra, sin tener información sobre los precios en los principales mercados regionales y nacionales; situación que limita la inserción de los productores a la economía regional y nacional e incluso internacional.

4.5. RECURSOS DE CAPITAL

En Huancavelica la actividad financiera es muy reducida, la existencia de sólo una agencia del Banco de Crédito y del Banco de la Nación, como de una Caja Rural, expresan esta situación. En este contexto los productores tienen acceso limitado al mercado de capitales de la región.

4.6. LA NUEVAREALIDAD

La globalización internacional exige de los países, regiones, provincias, distritos, localidades y empresas, altos niveles de eficiencia marcados por una intensa competencia en los diversos sectores y actividades económicas a efectos de constituirse en competitivos.

REGIÓN HUANCAVELICA: COMPETITIVIDAD Y OPORTUNIDADES DE INVERSION			
ASUNTO	SATISFACCION	EFFECTOS	OPORTUNIDADES
Proveedores de materiales de construcción	Regular	Regulares costos de producción Baja eficiencia operativa	Instalación de proveedores locales de bienes de capital.
Proveedores de equipos y material de oficina	Baja	Altos costos administrativos Baja eficiencia operativa	Instalación de proveedores locales de bienes de capital y de servicios de impresión.
Proveedores de materias primas.	Regular	Regular costos de producción	Mejoramiento de la infraestructura vial desarrollo de servicios de acopio y almacenamiento.
Proveedores de servicios financieros.	Baja	Altos costos de capital	Desarrollo de servicios financieros.
Proveedores de material para empaque	Baja	Bajos precios de los productos. Reducido nivel de ingresos.	Producción de productos con valor agregado. Desarrollo de servicios de selección y empaque.
Cooperación con otras empresas.	Baja	Bajo nivel de innovación	Organización de productos para compartir costos de innovación e investigación.
Acceso a universidades e institutos de investigación y desarrollo.	Regular	Regular nivel tecnológico de productores. Limitaciones para desarrollo de nuevos productos y servicios	Creación de institutos especializados. Desarrollo de tecnología de bajo costo. Desarrollo de sistemas de información.
Buenas relaciones con proveedores y compradores.	Baja	Posibilidades limitadas de operación y de conocimiento de mercados.	Mejora de relaciones con proveedores y compradores. Desarrollo de sistemas de comercialización.

CTAR Huancavelica: Estudio de Competitividad Regional: Huancavelica, 1999



C. *D*inámica Territorial

1. RESTRICCIONES GEOGRÁFICAS.

La Región de Huancavelica tiene una superficie territorial accidentada y presenta quebradas profundas, y valles interandinos, su territorio está atravesado de Sur-Este a Nor-Oeste por las cordillera de los Andes, configurando una gran meseta con un suelo sumamente accidentado por las tres vertientes hidrográficas (Pacífico, Mantaro y Pampas) conocido con el nombre de Cordillera de Chonta, de picos temporalmente nevados que alimentan a las lagunas de Choclococha, Orcococha y Pacococha.

A pesar de la geografía violenta, Huancavelica ofrece una variedad de regiones y sub regiones en cuyos picos térmicos se levantan realidades ecológicas culturales y ocupaciones diversas de muy poca escala, especialmente en cuanto a la agricultura, así como ofrece topografías agrestes, incidiendo directamente en el costo de la construcción de los medios de transporte y sistemas de riego.

2. RECURSOS NATURALES Y MEDIO AMBIENTE.

2.1. Climas y Regiones Naturales

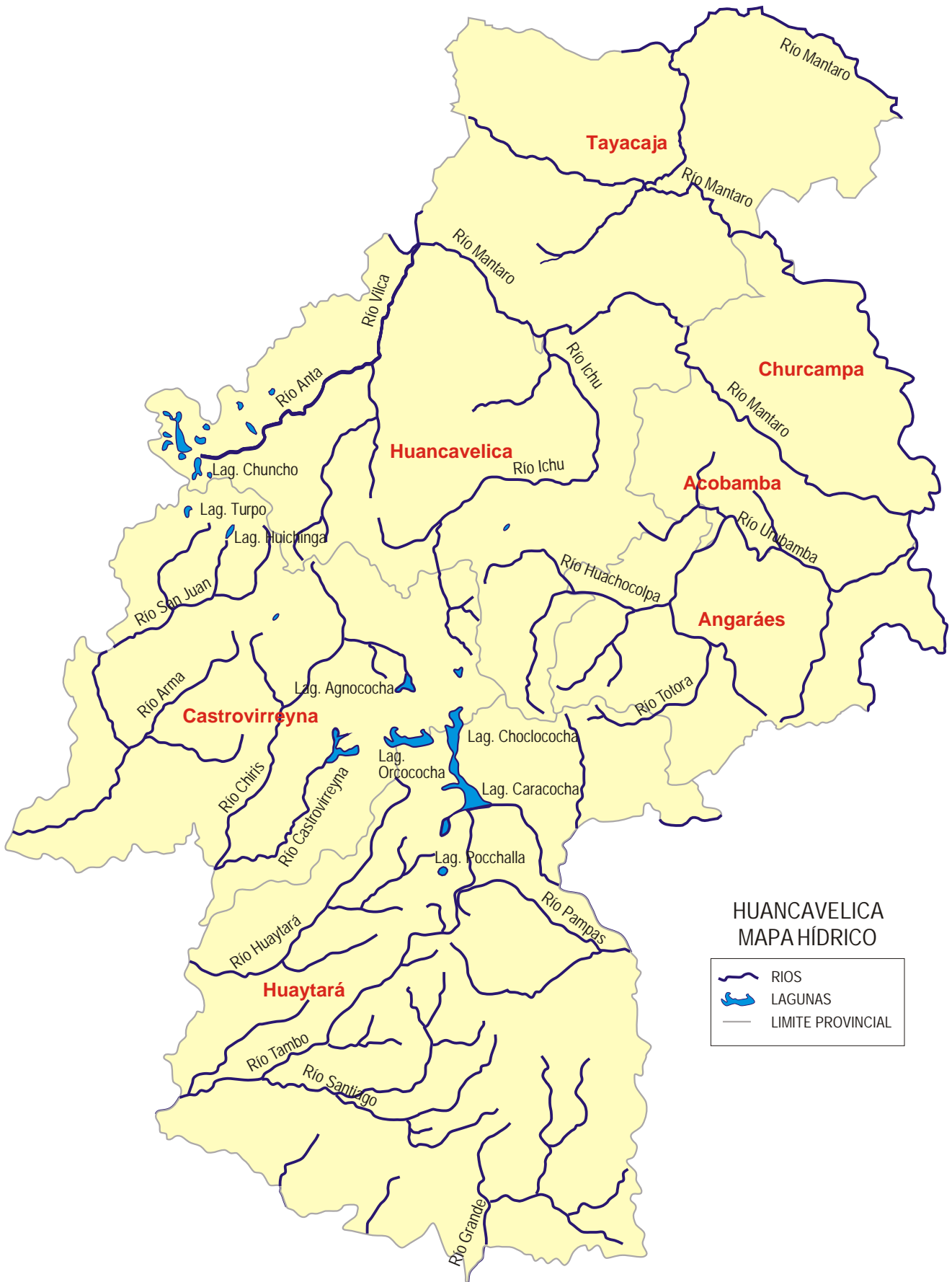
La diversidad climática de Huancavelica es el resultado de una estrecha relación entre el clima y el relieve. En este sentido un recorrido por la diversidad climática del departamento permite observar un clima tropical de sabana con vientos cálidos y húmedos por las yungas fluviales de la cuenca del Mantaro; un templado tropical por las laderas andinas orientales; otro frío de altura por las punas de la región suni que cubre una importante porción de la región central; un ámbito semejante al polar al pie de los nevados y los glaciares; y finalmente un clima tropical de desierto y estepa en la medida que el territorio huancavelicano se acerca al mar.

Según Pulgar Vidal se distinguen las siguientes regiones naturales:

- Puna, sobre los 3,900 m.s.n.m., clima muy frío, sometido a una variación de precipitaciones en el año, con una época seca y otra de lluvias concentrada a no más de 4 meses; presencia de años muy húmedos (+ de 1,000 mm) y años muy secos (- de 600 mm).
- Suni, entre los 3,400 a 3,900 m.s.n.m. es fría, con época corta de posibilidades agrícolas y alta variación de lluvias entre años.
- Quechua, entre 2,500 a 3,300 m.s.n.m. con valles interandinos tanto en la vertiente occidental como oriental, que son templados, con régimen de lluvias diferenciadas, secos en la vertiente al Pacífico y una mejor distribución de lluvias hacia el oriente.
- Yunga, de 1,000 a 2,400 m.s.n.m. semi cálida, que permite el cultivo de una gran variedad de productos de pan llevar, de frutales y menestras. Esta zona comprende la yunga marítima y fluvial o amazónica.

2.2. LOS RECURSOS HIDROLÓGICOS

El gran eje de la cadena occidental andina cruza Huancavelica y configura dos grandes ámbitos hidrográficos: la Vertiente del Pacífico, conformada por las siguientes cuencas: San Juan, Pisco, Ica y Grande, que drenan hacia el Océano Pacífico; y la Vertiente del Atlántico, cuyo límite son las cuencas de los ríos Mantaro y Pampas, con las siguientes subcuencas: Mantaro, Vilca, Ichu y Huachocolpa, que se abren camino por los valles interandinos hasta alcanzar la ceja de selva.





2.3. RECURSO SUELO

Los estudios de la ONERN muestran que los suelos de Huancavelica son variables en calidad agrológica, que dependen de la profundidad y contenido de materia orgánica. Los suelos más ricos se localizan en las partes bajas de las quebradas y valles interandinos; mientras que en las laderas son delgados y pedregosos; sin embargo, son en estos últimos donde se concentra la agricultura debido a que las heladas son menos frecuentes.

En el departamento de Huancavelica existe la siguiente distribución de suelos según su capacidad de uso mayor:

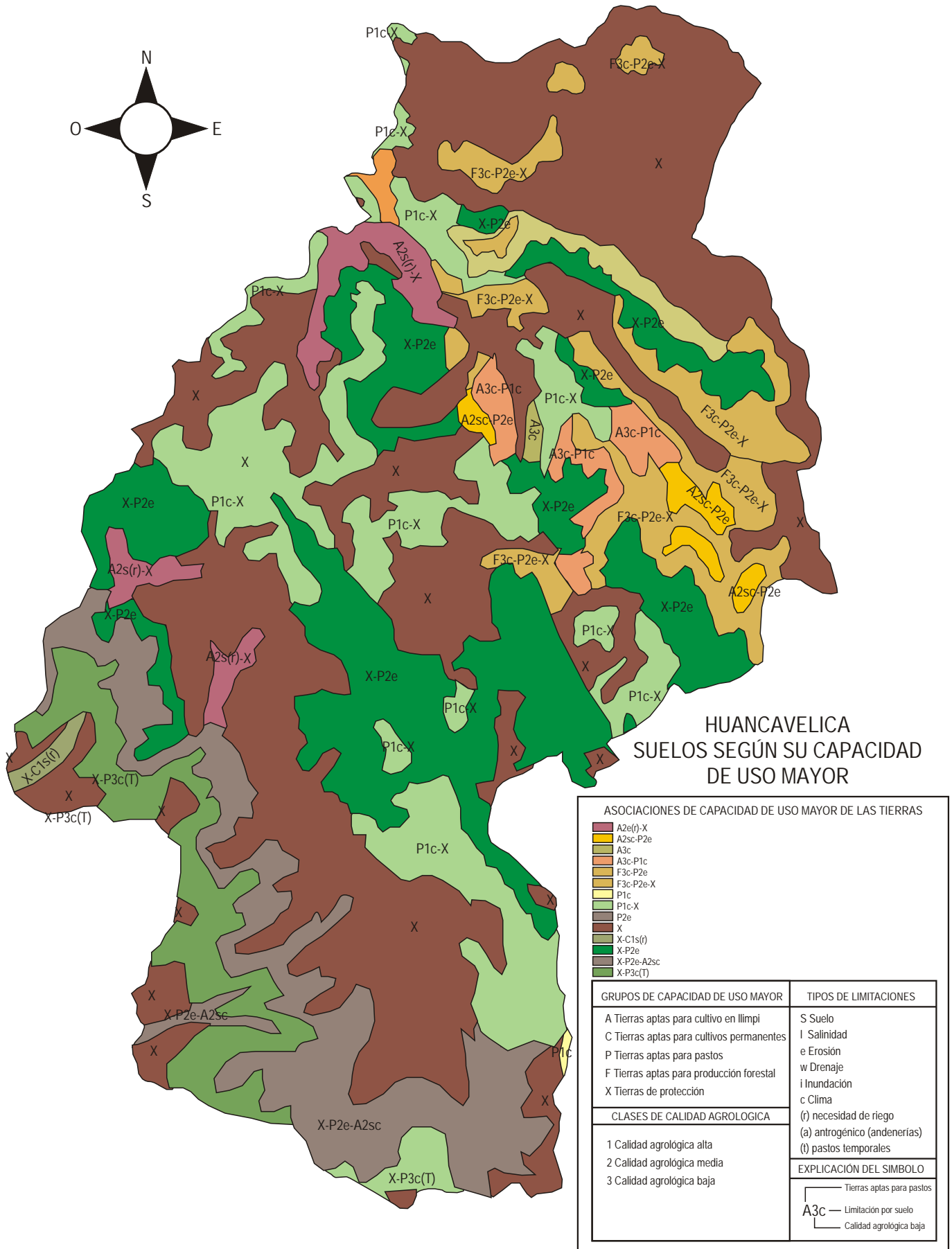
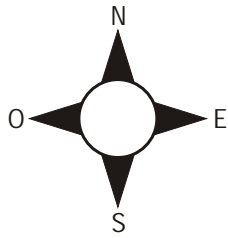
SUELOS	EXTENSIÓN (Has.)	%
Cultivo en Limpio	70,000	3.32
Cultivo permanente	3,000	0.14
Pastos	550,000	26.33
Producción forestal	105,000	4.98
Protección	1 374.896	65.68

FUENTE: ÓNERN: Inventario y Evaluación de Recursos Naturales del Departamento de Huancavelica, Lima, 1984

2.4. ZONAS AGROECOLÓGICAS

Huancavelica presenta cinco zonas agroecológicas diferenciadas:

- La Zona Agroecológica de Puna: Apta para la crianza de camélidos y ovinos. En esta zona hay que diferenciar la puna que tiene agua en los bofedales, de aquella más árida. Aquí se ubican los nevados, grandes lagunas y los centros mineros.
- La Zona Agroecológica Suni: Para la crianza de vacunos de carne, cultivos de papas y cereales, en suelos de laderas con pendientes que varían desde menos de 25% y entre 25% y 40%.
- La Zona Agroecológica Quechua: Presenta los mejores suelos y en base al uso de áreas con riego se tiene la producción de alfalfa, maíz, menestras y hortalizas. Crianza de ganado vacuno y ovino.
- La Zona Agroecológica de la Yunga Marítima: Pequeña área que corresponde a la vertiente occidental con la producción de frutales, alfalfa y una importante ganadería de vacunos.
- La Zona Agro Ecológica de la Yunga Fluvial o Amazónica: Es la que corresponde a la vertiente oriental norte con la producción de menestras, caña, coca, frutales, ganadería de vacunos, etc.





D. Institucionalidad

1. INSTITUCIONES PÚBLICAS

1.1. Sector Público

Hasta la década pasada, los sectores públicos no conocían lo que es coordinación multisectorial, la misma que originaba la duplicidad de acciones e inadecuadas priorizaciones de proyectos, la misma que persiste hasta el momento.

Con funcionarios nominados a dedo no se garantiza la sostenibilidad del proceso de Descentralización, la misma que servirá para la reestructuración de la organización del Estado a nivel de Gobiernos Regionales.

1.2. Programas de Gobierno

Los programas de gobierno siguen ejerciendo funciones y obligaciones paralelas a los sectores públicos, que realizan actividades especializadas, agravando la situación cuando no publican sus planes operativos y menos los asuntos presupuestales.

Se percibe de que la transferencia de los Programas Sociales a los gobiernos locales distritales, no tiene un diseño adecuado para lograr impactos sociales, a tal punto de que no existe una real decisión de transferir, para lo cual se utiliza normatividades sin claridad.

2. SOCIEDAD CIVIL

En la Región de Huancavelica existe más de 100 organizaciones sociales de base: rondas campesinas, Sutep, gremio de choferes, sindicatos de la actividad pública y privada, comités de vaso de leche, clubes de madres, talleres culturales, organizaciones juveniles culturales, comedores populares, comités de regantes, comités de desarrollo.

Este conjunto de organizaciones representa diferentes tipos de demanda que han generado conflictos de interés y han intervenido directamente en la definición de estrategias de poder local.

La centralización de la Federación de Comunidades Campesinas, ha significado un deterioro con en la relación con sus bases.

Existen organizaciones de mujeres, las que mayormente se han incrementado en estos últimos años, y a su vez han sumido niveles de liderazgo para la solución de problemas comunales.

Anteriormente las organizaciones se fortalecían en torno a lucha de derechos salariales, por la tierra y otros. Hoy los sectores comienzan a luchar por empleo, canon minero, Descentralización, regionalización, etc.

Es evidente que gran sector de la población desconoce sus derechos, la democracia es entendida sólo como elección de gobernantes, aunque también se nota gran inquietud por desarrollar sus capacidades.

2.1. Comunidad campesina

La comunidad campesina sigue siendo la organización social fundamental en el sector rural. Más de 500 Comunidades Campesinas ocupan unas 901, 160 Has que constituye el 69% de la superficie.

Son propietarias de grandes extensiones de pastos naturales, en sus territorios están las grandes y medianas lagunas de Huancavelica y otros recursos de agua; también en sus terrenos se ubican los principales yacimientos mineros y denuncios de los últimos años, así como las comunidades alto andinas, son dueñas de la casi totalidad de ganado: alpacas, llamas, ovinos y manadas de vicuña.

En el periodo de la violencia política, las Comunidades Campesinas fueron las organizaciones sociales que jugaron un rol decisivo para enfrentar, frenar y luego derrotar al senderismo, así como han sido el eje de los procesos de inserción y retorno de las familias desplazadas por efectos de la violencia política.

Garantiza o cumple importantes funciones en la seguridad ciudadana en los espacios rurales y ejerce administración de justicia mediante la autodefensa y Asamblea Comunal.



2.2. Organizaciones Sindicales y Urbana

Las diversas organizaciones sindicales como la FETIMMPH y el SUTEP lograron la centralización de las organizaciones sociales en el llamado Frente de Defensa de los Intereses de Huancavelica, la misma que desarrolló múltiples acciones de lucha por el canon hidroenergético, la defensa de la gratuidad de la enseñanza, defensa del salario, estabilidad laboral y la creación de la Universidad Nacional de Huancavelica.

En el actual periodo de pacificación en que vivimos desde 1994, se viene produciendo un lento y disperso proceso de reconstrucción y renovación de las organizaciones sociales, como el Frente de Defensa Regional, Construcción civil, Jubilados, Mercados, el Magisterio y otros.

2.3. Colegios Profesionales

En Huancavelica existen los siguientes colegios profesionales: Ingenieros, Arquitectos, Economistas, Administración, Abogados, Contadores Públicos y Periodistas, quienes cuentan con escasos miembros debido a que prácticamente se circunscriben al ámbito de la capital de la región, por lo cual es débil su vida institucional y escaso el papel social que cumplen para el diseño de propuestas de desarrollo, agravándose tal hecho cuando son invitados a diferentes eventos y no concurren.

2.4. Gobiernos Locales.

- Centros Poblados Menores: Los gobiernos locales de los Centros Poblados Menores son los principales canales del campesinado y la población para ejercer su derecho de gobernar, y de las posibilidades de dirigir procesos de desarrollo locales democráticos y concertados.

Los Centros Poblados Menores, a través de sus autoridades, son los canales de interlocución principal con los municipios distritales, para lo cual se les ha delegado algunas funciones del gobierno local distrital.

- Los Gobiernos Locales Distritales y Provinciales: han demostrado ser los principales canales de lucha por la Descentralización y Regionalización y ellos fueron los promotores de la Cabalgata de los Andes, enarbolando demandas que se inscribían en ese camino.

Hasta el año 2002, los gobiernos locales desarrollaron sus actividades de manera desordenada, con improvisados planes operativos, que no estaban orientados por Planes de Desarrollo Locales o Provinciales, y si existían eran documentos de poca importancia práctica, ya que no eran planes concertados y menos participativos y, por tanto, eran desconocidos por la población y las instituciones representativas.

En gran parte esta limitación para diseñar planes de largo plazo y poca eficiencia en la gestión municipal se debe a que son muy escasos los recursos humanos de autoridades, funcionarios o personal calificado y capacitado con enfoques de desarrollo humano sostenido y planificación participativa.

2.5. Las ONGs. y la Cooperación Internacional

En la Región de Huancavelica existen más de 40 ONGs locales, aprox. 06 ONGs nacionales, así como la Cooperación Internacional interviene por intermedio de ellos o directamente con los gobiernos locales.

Por su participación en actividades de desarrollo en Huancavelica existen dos tipos de ONGs.

- a. ONGs orientadas a promover e impulsar procesos de desarrollo comunales o locales como parte de una labor social sin fines de lucro y que generalmente canalizan recursos de la cooperación internacional y mantienen una actitud crítica y mantienen autonomía frente a las entidades del Estado.
- b. ONGs empresas orientadas a prestar servicios para la canalización o implementación de proyectos de obras de las diversas entidades del gobierno central.

Las ONGs se han convertido en un importante espacio en donde grupos de Huancavelicanos desarrollan su labor profesional con una orientación social de contribuir a procesos de desarrollo comunales y locales, con la implementación de programas y proyectos de desarrollo, y la promoción de espacios de concertación para el desarrollo comunal y local.



La presencia de la Cooperación Internacional se viene incrementando en Huancavelica por ser considerada como el departamento más pobre del país, pero también porque encuentran oportunidades en procesos orientados a un desarrollo local sostenido en organizaciones sociales, Municipios, Universidad, ONGs, entidades del Estado y la Mesa de Concertación Departamental de Huancavelica.

Características:

- La deficiencia de las ONGs y la labor de la Cooperación Internacional es que desarrollan su intervención sin el marco de una propuesta de desarrollo regional, provincial o local, lo que los lleva a no priorizar adecuadamente los ejes de desarrollo.
- Muchas ONGs son vistas como amenazas o incluso rivales por algunas entidades del Estado, debido a la actitud crítica frente a propuestas asistencialistas, o de utilización política de los recursos del Estado.
- En la mayoría de los casos, el nivel de los profesionales de las ONGs Huancavelicanas dejan mucho que desear debido a que no hay espacios más permanentes de capacitación y de promoción de estas capacidades locales.
- Actualmente, la mayoría de agencias de la Cooperación Internacional están reorientando o adecuando su intervención en función de mejorar la calidad de vida, vía el mejoramiento de los ingresos en base a apoyar programas o proyectos orientados a lograr la rentabilidad de la producción agropecuaria y artesanal en el mercado.

2.6. Gremios Empresariales

Actualmente existen aproximadamente 25 Gremios Empresariales, todas ellas consideradas como Micro Empresarios y una cantidad muy numerosa que no están integrados a ningún gremio. La particularidad de ellas es de que generan su propio empleo.

2.7. Fuerzas Políticas

Se puede afirmar de que la organización social de Huancavelica se ha debilitado producto de la crisis política, porque partidos como el APRA, Izquierda Unida, Acción Popular, que en algún momento tuvieron una influencia muy fuerte en las organizaciones de segundo grado, llámese federaciones provinciales, distritales, gremios, hoy aparecen debilitadas y con ciertas dificultades para engarsarse en la vida política del país. No obstante se notó el surgimiento de varios movimientos regionales independientes.

E. Análisis FODA

1. IDENTIFICACIÓN DE LAS OPORTUNIDADES Y AMENAZAS

OPORTUNIDADES

* Económicas:

- Existencia de programas de financiamiento desde el exterior para programas sociales.
- Disponibilidad de recursos financieros por la Cooperación Internacional para proyectos integrales de desarrollo.
- Existencia de financieras y fundaciones nacionales accesibles para el financiamiento de proyectos de inversión.
- Confianza de financiamiento externo para apoyar proyectos viables de desarrollo.
- Economía globalizada que alienta la competencia y la formación de nuevos nichos de mercado.

* Políticas:

- Políticas del Gobierno Central orientadas a promover el desarrollo sostenido en zonas de extrema pobreza.
- Afirmación del proceso de descentralización política y económica del país y el proceso de Regionalización.
- Mecanismos de apertura y reconocimiento a los espacios de concertación y la planificación de desarrollo participativo como política de gobierno central.



- Instalación a nivel nacional de los Gobiernos Regionales y la dación de las leyes que amparan el proceso.
- Existencia de la Mesa de Concertación para la Lucha Contra la Pobreza promovida por el Estado.
- Existencia de Red Nacional de Instancias de concertación para el Desarrollo Local desde la sociedad civil.

* Sociales:

- Apoyo a los programas de reducción del analfabetismo.
- Organismos internacionales dispuestos en apoyar la reducción de la pobreza en el Perú.
- Política del sector salud coherente prioriza a la población vulnerable.
- Decisión política del sector educación para mejorar y ampliar la calidad educativa.
- Apoyo de entidades de cooperación internacional con programas de desarrollo del sector social.
- Implementación del programa de Seguro Integral de Salud.
- Ley de modernización educativa que considere la realidad social del área rural de la sierra central.
- Infraestructura económica y social desarrollada en la última década.
- Programas estatales dirigidos a las zonas azotadas por la violencia política y pobreza extrema.

* Tecnológicas:

- Existencia de programas de incursión de tecnología moderna y promoción de la tecnología tradicional para la agricultura.
- Oferta de tecnología adecuada.
- Disponibilidad de tecnología tradicional.
- Capacitación técnica para aprovechar los recursos naturales con apoyo interno y externo.
- Técnicas modernas de bajo costo en el mercado.
- Interés de apoyo del Gobierno Central con maquinaria pesada para la ejecución de obras.
- Desarrollo y difusión de INTERNET que favorecerá el acceso a información actualizada del entorno mundial.

* Competitivas:

- Articulación vial con la capital de la república y otras regiones por carretera asfaltada y afirmada.
- Generación de fluido eléctrico a través del Complejo Hidroeléctrico "Santiago Antúnez de Mayolo", garantizando el desarrollo industrial y minero de la región y del país.
- Demanda de fibra de alpaca y vicuña por el mercado exterior.
- Demanda de productos agroecológicos tanto por el mercado nacional como por la internacional.
- Mercado internacional ofrece oportunidades para la exportación.
- Mercados potenciales cercanos: Lima, Ayacucho, Huancayo e Ica.
- Mercados potenciales para productos nativos y ecológicos.
- Incremento de afluencia de turistas nacionales e internacionales.

* Ambientales:

- Programas de preservación y mejoramiento del medio ambiente.
- Clima adecuado en los diferentes pisos ecológicos para la producción agropecuaria y forestal.
- Exigencia de estudios de impacto ambiental para el desarrollo de proyectos de inversión.

AMENAZAS

* Económicas:

- Persistencia del proceso centralista de toma de decisiones que disminuye las oportunidades productivas.
- Lento proceso de recuperación de la recesión económica.
- Insuficientes recursos económicos que el gobierno central asigna a los Gobiernos Regionales del País.
- Centralización de las inversiones privadas en las principales ciudades.
- Reducción del gasto público, especialmente de gastos de capital, que limita la inversión en infraestructura económica.
- Insuficientes recursos asignados a los sectores para una atención con calidad y eficiencia.

* Políticas:

- Persistencia de rasgos asistencialistas y paternalistas que generan actitudes de conformismo, pasividad y dependencia.



- Políticas de asistencia social del Estado no permiten el desarrollo socioeconómico sostenido.
- Políticas de la industria minera que afectan al medio ambiente.
- Cambios de política gubernamental que puedan afectar la integración e integridad departamental o regional.
- Existe indicios del rebrote de la violencia política.

* Sociales:

- Aislados rebrotes de la violencia social y narcotráfico en áreas de ceja de selva de Ayacucho y Junín.
- Incremento de la delincuencia, drogadicción, alcoholismo, prostitución, inseguridad ciudadana y violencia familiar.
- Incremento del desempleo y subempleo.
- Inestabilidad laboral en el sector público y privado.
- Gobierno Central no encara problemas de índole laboral y presupuestal.

* Tecnológicas:

- Acceso limitado al conocimiento y transferencia tecnológica.
- Ausencia de incentivos y motivación para el desarrollo de la investigación científica y tecnológica.
- Desplazamiento de la tecnología y formas de participación andina.
- Tecnología moderna que desplaza a la mano de obra.

* Competitivas:

- La sobreexplotación de los Recursos Naturales.
- Información tecnológica de mercado y demográfica desactualizada para enfrentar el reto de la competitividad.
- Políticas macro económicas del gobierno central desfavorables para la actividad agropecuaria nacional.
- Inexistencia de políticas de ampliación de vías de comunicación.

* Climáticas:

- Presencia de heladas, granizadas, inundaciones y otros fenómenos climáticos que perjudican la producción agropecuaria.

2. IDENTIFICACIÓN DE LAS FORTALEZAS Y DEBILIDADES REGIONALES

FORTALEZAS

* Capacidad Directiva:

- Los funcionarios y directivos de las instituciones públicas y privadas de la región con capacidad de decisión y autoridad.
- Existencia de capacidad de liderazgo en las instituciones y organizaciones sociales.
- Equipo de profesionales con capacitación para dirigir proyectos e instituciones de desarrollo.
- Autoridades locales y dirigentes comunales son en su mayoría líderes jóvenes dispuestos al cambio.
- Capacidad de concertación a nivel regional y local.
- Mujeres con capacidad de organización y responsabilidad para asumir su rol con disciplina.

* Capacidad Tecnológica:

- Adaptabilidad de herramientas tradicionales a condiciones geográficas de la región (tecnología tradicional).
- Disposición de los agricultores a recibir asistencia técnica.
- Predisposición de los institutos superiores y la universidad en la transferencia tecnológica para la producción de bienes y servicios competitivos.
- Confianza del poblador andino en la tecnología tradicional en uso.
- Disponibilidad de la energía producida por el Complejo Mantaro.

* Capacidad de Talento Humano:

- Existencia de profesionales multidisciplinarios con mentalidad de cambio concertado para el desarrollo.
- Existencia de Potencial de recursos humanos para emprender acciones concertadas para el desarrollo



regional.

- Población con voluntad de cambio.
- Profesionales huancavelicanos jóvenes identificados con su pueblo.
- Creciente número de profesionales jóvenes comprometidos con el desarrollo regional.
- Mujeres rurales con capacidad y experiencia para participar en el desarrollo local y regional.
- Personal del sector público motivado y capacitado para el cambio.

* Capacidad Competitiva:

- Existencia de grandes reservas mineras metálicas y no metálicas para su explotación.
- Diversidad biológica y de pisos ecológicos que favorecen la variada producción agropecuaria.
- Disponibilidad de pastos naturales altoandinos para la crianza de camélidos sudamericanos (alpacas, vicuñas, llamas y guanacos).
- Existencia de tierras con aptitud agrícola y forestal.
- Potencial turístico explotable (turismo de aventura, arqueológico, paisajístico, etc.).
- Existencia de carreteras con conexión a la red nacional.
- Volúmenes de producción de fibra de alpaca y vicuña, para su procesamiento industrial y artesanal.
- Producción de Volúmenes suficientes de papa, arveja, haba, quinua y otros con posibilidades de transformación Agroindustrial.
- Existencia de lagunas y ríos para la producción de truchas y otras especies a gran escala.

* Capacidad Financiera:

- Capacidad de gestión para conseguir recursos financieros.
- Dinamización de la inversión social en el departamento de Huancavelica.
- Existencia de organizaciones privadas promotoras del desarrollo rural con financiamiento externo.
- Existencia recursos financieros (Canon y Sobre Canon) para el desarrollo regional.
- Instituciones públicas con mayores recursos financieros para emprender acciones de desarrollo productivo y social.
- Existencia del Fondo de Compensación Regional.

DEBILIDADES:

* Capacidad Directiva:

- Demasiada intromisión política en la toma de decisiones.
- Designación de funcionarios y directivos no idóneos para los cargos.
- Falta de continuidad en la gestión del desarrollo.
- Designación de funcionarios sin vocación social y no comprometidos con el desarrollo de Huancavelica.
- Limitada coordinación intersectorial y de programas sociales en busca del desarrollo de la región.
- Superposición de acciones entre instituciones públicas y privadas.
- Escasa concertación entre gobiernos locales e instituciones estatales.
- Limitada capacidad de gestión financiera y empresarial de los agentes económicos.

* Capacidad Tecnológica:

- Incipiente aplicación de tecnología agropecuaria por ausencia de centros de investigación y transferencia tecnológica y científica en la región.
- Distribución de maquinarias agrícolas sin evaluación, capacitación y criterio técnico.
- La educación no fomenta la creación e innovación tecnológica.

* Capacidad de Talento Humano:

- Pérdida de valores éticos y morales.
- Excesivo personalismo en algunos profesionales de la región.
- Arraigada cultura machista, principalmente en la zona rural.
- Incipiente cambio de actitud del poblador, especialmente en el área rural.
- Deficiente nivel educativo de la población con mayor incidencia en el ámbito rural.
- Migración de profesionales calificados hacia el exterior por falta de estímulos para su desarrollo personal y profesional.



- Niñez desnutrida en el área rural y urbano marginal.
- Deficiente formación académica de los docentes.
- Escaso personal profesional calificado en las diferentes instituciones públicas y privadas.

* Capacidad Competitiva:

- Insuficiente infraestructura económica.
- Vías de comunicación en mal estado.
- Distritos y Provincias poco integrados a la capital de región.
- Escasa información del potencial turístico de la región.
- Falta de infraestructura turística en la región.
- Bajo nivel de competitividad de la producción agropecuaria.
- Desconocimiento de los productores agropecuarios de la demanda de productos ecológicos.
- Inexistencia de Estudios de identificación de los principales corredores económicos de la región.
- Bajos niveles de producción agropecuaria e industrial de calidad.
- Débil organización de los productores para su participación en el desarrollo regional.
- Desconocimiento por los productores de los mecanismos y canales de llegar a mercados y comercialización.
- Agentes económicos con escasa visión empresarial.
- Gran parte de tierras de cultivo en secano.
- Escasa promoción de desarrollo de la Agro Industria tanto agrícola como pecuaria.

* Capacidad Financiera:

- Insuficientes recursos financieros para la ejecución de proyectos de carácter productivo y social.
- Ausencia de inversiones del sector privado en el desarrollo regional.
- Ausencia de cartera de proyectos que permitan captar recursos financieros orientados al desarrollo regional.
- Difícil acceso al crédito.
- Sectores productivos con escasa capacitación para su acceso a manejo de créditos financieros.



II VISION DE DESARROLLO AL 2015



“HUANCAVELICA ES UNA REGIÓN INTEGRADA Y ARTICULADA AL ÁMBITO NACIONAL E INTERNACIONAL, CON RELACIONES DE EQUIDAD CON OTROS ESPACIOS MACROREGIONALES EN UN PAÍS DESCENTRALIZADO; DONDE LA SOCIEDAD CIVIL ORGANIZADA, LAS INSTITUCIONES, LOS GOBIERNOS REGIONAL Y LOCALES, PARTICIPAN EN LA GESTIÓN CONCERTADA Y DEMOCRÁTICA DEL DESARROLLO HUMANO; UTILIZANDO EFICIENTE Y RACIONALMENTE LOS RECURSOS NATURALES EN UN AMBIENTE SANO, CON TECNOLOGÍA APROPIADA, PARA LA GENERACIÓN DE SU ECONOMÍA, CON CAPACIDADES COMPETITIVAS PARA LA ARTICULACIÓN AL MERCADO, ERRADICANDO ASÍ LA POBREZA EXTREMA, ACCEDIENDO AL BIENESTAR Y PROGRESO SOSTENIDO, EJERCIENDO PLENAMENTE LOS DEBERES Y DERECHOS CIUDADANOS”.



III OBJETIVOS Y METAS REGIONALES AL 2015



A. Objetivos

1. SECTOR AGROPECUARIO

OBJETIVO ESTRATÉGICO:

Los hombres y mujeres huancavelicanos sustentan su desarrollo sostenido en el eje agropecuario, que se ha convertido en la base de la seguridad alimentaria regional. Es competitivo en el mercado porque ha conservado y mejorado nuestros recursos biogenéticos, ha aumentado su valor agregado con transformación agroindustrial en función a la demanda de mercado y un sistema de planificación agropecuaria.

1.1. SUBSECTOR AGRÍCOLA

OBJETIVO ESTRATEGICO

Se desarrolla una agricultura sostenible que garantiza la seguridad alimentaria, es competitiva en el mercado intra y extra regional sobre la base de la producción y transformación agroindustrial de cultivos andinos netamente ecológicos.

OBJETIVOS ESPECIFICOS:

- MEJORAR LA PRODUCCIÓN Y PRODUCTIVIDAD
- PRODUCCION DE CULTIVOS ECOLOGICOS.
- DESARROLLAR PROYECTOS INTEGRALES DE SISTEMAS DE RIEGO, CONSIDERANDO JUNTAS DE REGANTES
- DESARROLLAR E IMPLEMENTAR TECNOLOGIAS AGRICOLAS CON INTERVENCION DE LA U.N.H.
- FORTALECER LA ORGANIZACIÓN DE PRODUCTORES Y PROMOVER UNA VISION EMPRESARIAL.
- DESARROLLAR SISTEMAS DE COMERCIALIZACION
- CREAR FONDOS DE DESARROLLO AGRARIO REGIONAL.
- PROMOVER LA TRANSFORMACIÓN AGROINDUSTRIAL.
- DESARROLLAR TECNICAS DE EXPLOTACION DE RECURSOS NATURALES DE MANERA SUSTENTABLE Y SOSTENIDA.
- AMPLIACIÓN DE LA FRONTERA AGRÍCOLA.



1.2. SUB SECTOR PECUARIO

OBJETIVO ESTRATEGICO

Es el sustento de la seguridad alimentaria y es competitiva en el mercado intra y extra regional a través del mejoramiento genético, alimentación, manejo sanitario, uso racional de los recursos y gestión productiva con incidencia en el desarrollo de los camélidos sudamericanos y otras potencialidades existentes en la región.

OBJETIVOS ESPECIFICOS:

- RECUPERAR Y CONSERVAR EL HABITAT.
- MEJORAR LA PRODUCCION Y PRODUCTIVIDAD.
- CONTROL Y MANEJO DE SUELOS Y AGUAS PARA PASTO.
- PROMOVER LA TRANSFORMACION AGRO INDUSTRIAL.
- DESARROLLAR SISTEMAS DE COMERCIALIZACION.
- DESARROLLAR PROGRAMAS INTEGRALES DE MEJORAMIENTO DE CAMELIDOS SUDAMERICANOS.
- FORTALECIMIENTO DE PRODUCCION GANADERA EN LOS VALLES INTERANDINOS: VACUNO Y OVINO.
- FORTALECER LA ORGANIZACIÓN DE PRODUCTORES Y PROMOVER UNA VISION EMPRESARIAL.
- CREAR FONDOS DE DESARROLLO PECUARIO REGIONAL.

2. SISTEMA DE VIAS Y MEDIOS DE COMUNICACIÓN :

OBJETIVO ESTRATEGICO:

La Región de Huancavelica cuenta con un sistema vial y medios de comunicación moderno, rápido y articulado a sus principales ejes productivos e integrador de sus provincias, distritos y centros poblados, y que ha mejorado su comunicación y articulación vial con los espacios y mercados macro regionales, nacionales e internacionales; con límites saneados a nivel distrital, provincial y regional.

2.1. INFRAESTRUCTURA VIAL.

OBJETIVO ESTRATEGICO:

La Región de Huancavelica cuenta con una infraestructura vial moderna y rápida, articulada a los ejes productivos y explotación de los recursos naturales y ecoturísticos, e integra sus provincias y distritos, habiendo mejorado su articulación con el mercado macro regional y nacional.

OBJETIVOS ESPECIFICOS:

- CONSOLIDACION DE CORREDORES ECONOMICOS.
- ASFALTADO DE CARRETERAS REGIONAL Y NACIONAL.
- ARTICULACION VIAL INTRAREGIONAL CON LA CAPITAL.
- CONFORMACIÓN Y CAPACITACIÓN DE EMPRESAS COMUNALES Y GOBIERNOS LOCALES PARA EL MANTENIMIENTO Y CONSERVACION VIAL
- MEJORAMIENTO Y REHABILITACION DE CARRETERAS VECINALES.
- IMPLEMENTACION DE LA DIRECCION REGIONAL DE TRANSPORTES Y COMUNICACIONES, CON MAQUINARIAS Y EQUIPOS DE CONSTRUCCIÓN Y MANTENIMIENTO DE CARRETERAS.
- MEJORAMIENTO DE SERVICIOS DE TRANSPORTE TERRESTRE.
- MODERNIZAR EL SISTEMA DE VIA FERREA

2.2. MEDIOS DE COMUNICACIÓN.

OBJETIVO ESTRATEGICO:

La Región de Huancavelica cuenta con un sistema de medios de comunicación moderno y rápido, e integra sus provincias, distritos y centros poblados menores, habiendo mejorado su comunicación con los espacios regional, macro regional, nacional e internacional.

OBJETIVOS ESPECIFICOS:

- AMPLIAR Y MEJORAR LA COBERTURA DE SERVICIO TELEFONICO.



- PROMOVER EMISORAS DE ALCANCE REGIONAL Y NACIONAL.
- PROMOVER PROGRAMAS DE NOTICIA IMPARCIAL.
- PROMOVER INSTALACION DE TV POR MUNICIPIOS PROVINCIALES CON PROGRAMAS CULTURALES.
- PROMOVER LA INSTALACION DE INTERNET EN LOS PRINCIPALES CENTROS POBLADOS RURALES.

.3. SECTOR DE DESARROLLO HUMANO:

OBJETIVO ESTRATEGICO

El poblador huancavelicano conoce el proceso histórico de su sociedad, es consciente de sus problemas y potencialidades, mediante un acceso a una educación de calidad y una salud preventiva y extensiva a sus pobladores, espacios urbanos y rurales organizados, con viviendas saludables, de forma tal, que la educación y la salud se ha convertido en la palanca de promoción del desarrollo humano y sostenido, para el ejercicio de una ciudadanía plena de la población.

3.1. SUB SECTOR EDUCACIÓN

OBJETIVO ESTRATEGICO

Educación de calidad, pertinente, intercultural y bilingüe para todos los huancavelicanos, articulada a los ejes productivos y a una política de educación ciudadana permanente, con docentes comprometidos con el desarrollo sostenido de Huancavelica.

OBJETIVOS ESPECIFICOS:

- PROMOVER PROGRAMAS DE CAPACITACION Y ACTUALIZACION PERMANENTE DE DOCENTES.
- READECUACION CURRICULAR DEL SISTEMA EDUCATIVO, DE ACUERDO A LA REALIDAD DE LA REGION.
- IMPLEMENTACION INTEGRAL DEL SISTEMA EDUCATIVO EN SUS DIFERENTES NIVELES.
- ELABORAR PLANES DE DESARROLLO INSTITUCIONAL DE ORGANIZACIONES EDUCATIVAS DE SUPERIOR.
- FORTALECIMIENTO Y AMPLIACION DE LOS PROGRAMAS DE ALFABETIZACION.
- IMPLEMENTACION DE PROGRAMAS DE INTERNET EN EL SISTEMA EDUCATIVO DE LA REGION.
- AMPLIAR LA COBERTURA DE LA EDUCACION INICIAL, PRIMARIA Y SECUNDARIA.
- MEJORAR LA CALIDAD EDUCATIVA DE LAS ESPECIALIDADES QUE POTENCIAN LOS EJES DE DESARROLLO REGIONAL DE LA UNIV. NAC. DE HVCA.

3.2. SALUD:

OBJETIVO ESTRATEGICO

Los pobladores tienen acceso a una salud preventiva, la misma que está extendida a toda la población. Las familias consumen una dieta balanceada, basada en nuestros recursos agropecuarios regionales y cuenta con servicios de saneamiento básicos, así como los servicios de salud son gestionados con la participación activa de los beneficiarios.

OBJETIVOS ESPECIFICOS:

- DESARROLLAR PROGRAMAS DE SALUD PREVENTIVA Y EXTENSIVA A LA POBLACIÓN DE LA REGION
- PROMOVER LA ORGANIZACIÓN Y FORTALECIMIENTO DE PROGRAMAS DE APOYO NUTRICIONAL INFANTIL.
- FOMENTAR LA EDUCACION DE LOS PADRES EN TEMAS DE HIGIENE Y NUTRICION.
- IMPLEMENTAR PROGRAMAS DE CAPACITACION DE PERSONAL DE SALUD PARAMEDICO Y MEDICO.
- IMPLEMENTAR SISTEMAS DE SERVICIOS DE SALUD DE CALIDAD E INTEGRAL A NIVEL DE LA REGION.
- DESARROLLAR PROGRAMAS INTEGRALES DE SANEAMIENTO AMBIENTAL.
- IMPLEMENTAR PROGRAMAS INTEGRALES DE SANEAMIENTO BASICO A NIVEL DE LA REGION.

3.3. VIVIENDA Y URBANISMO:

OBJETIVO ESTRATEGICO

Los pobladores tienen acceso a una vivienda saludable, en espacios urbanos y rurales organizados, equilibrados y autosostenibles, con saneamiento básico y construcciones seguras.



OBJETIVOS ESPECIFICOS:

- DESARROLLAR PROGRAMAS INTEGRALES DE SANEAMIENTO Y SERVICIOS BÁSICOS A NIVEL DE LA REGION
- DESARROLLAR PROGRAMAS DE VIVIENDAS ECONOMICAS.
- IMPLEMENTAR PROGRAMAS DE INVESTIGACIÓN, DESARROLLO, CAPACITACION Y APROVECHAMIENTO DE RECURSOS PARA LA CONSTRUCCIÓN.
- IMPLEMENTAR PROGRAMAS INTEGRALES DE ACONDICIONAMIENTO TERRITORIAL Y DESARROLLO URBANO RURAL.
- IMPLEMENTAR PROGRAMAS DE INVESTIGACIÓN, DESARROLLO Y CAPACITACION, EN TECNOLOGÍAS CONSTRUCTIVAS LOCALES.

4. SECTOR INDUSTRIA, COMERCIO, TURISMO Y ARTESANIA.

OBJETIVO ESTRATEGICO

La Región de Huancavelica es en el Perú un importante impulsor de la Industria y Transformación Agro Industrial para el consumo interno y la exportación, así como es un importante destino turístico, con una actividad artesanal desarrollada exportable, con una promoción, evaluación permanente y consolidación de la micro y pequeña empresa, como fuente generadora de auto empleo y su aporte significativo a la economía regional.

4.1. DESARROLLO DE LA INDUSTRIA

OBJETIVO ESTRATEGICO:

La Región Huancavelica cuenta con una industria orientada a la exportación, con uso de insumos regionales y utilización de una tecnología adecuada.

OBJETIVOS ESPECIFICOS:

- DESARROLLO DE LA AGRO INDUSTRIA CON PRODUCTOS ECOLOGICOS DE LA REGION PARA LA EXPORTACIÓN.
- PROMOVER LA INVERSION PRIVADA EN EL DESARROLLO INDUSTRIAL.
- PROMOVER LA MEJORA DE CALIDAD DE MATERIA PRIMA PARA LA AGRO INDUSTRIA DE LA REGION.
- CAPACITACION INTEGRAL DE LOS MICRO Y PEQUEÑOS EMPRESARIOS DE LA REGION.
- DESARROLLAR PROYECTOS DE ACCESO A CREDITO PARA LOS MICRO Y PEQUEÑOS EMPRESARIOS DE LA REGION.
- DISEÑAR ESTRATEGIA DE MEJORAMIENTO DEL PRODUCTO BRUTO INTERNO DE LA REGION HUANCAVELICA.

4.2. DESARROLLO DEL TURISMO

OBJETIVO ESTRATEGICO:

La Región Huancavelica es en el Perú un importante destino turístico y ecoturístico, contribuyendo significativamente al desarrollo económico y social de la región

OBJETIVOS ESPECIFICOS:

- POSICIONAR A HUANCAVELICA COMO UN DESTINO TURISTICO CON VENTAJAS COMPARATIVAS A OTRAS REGIONES.
- IMPULSAR EL TURISMO COMO UN MEDIO PARA LA GENERACION DE EMPLEO.
- MEJORAR INTEGRALMENTE LOS SERVICIOS TURISTICOS.
- IDENTIFICACIÓN, REHABILITACIÓN Y CONSERVACIÓN DE ZONAS ARQUEOLÓGICAS.

4.3. DESARROLLO DE LA ARTESANIA.

OBJETIVO ESTRATEGICO:

La Región Huancavelica es en el Perú un importante destino artesanal, generando un aporte significativo a la economía regional



OBJETIVOS ESPECIFICOS:

- POSICIONAR FORMALMENTE A HUANCVELICA COMO UN DESTINO ARTESANAL COMPARATIVA A OTRAS REGIONES.
- IMPULSAR LA ARTESANIA COMO UN MEDIO PARA LA GENERACION DE EMPLEO SOSTENIDO.
- PROMOVER LA VARIEDAD EN LA PRODUCCION ARTESANAL.
- DESARROLLO DE HUANCVELICA COMO EXPORTADOR DE ARTESANIA UTILITARIA Y DECORATIVA.

5. PESQUERIA

OBJETIVO ESTRATEGICO

Desarrollar la crianza y explotación de la trucha en forma intensiva y extensiva, con valor agregado para el consumo interno y la exportación, con la participación de la inversión privada para el desarrollo de las capacidades locales aprovechando los grandes potenciales hídricos de la Región.

OBJETIVOS ESPECIFICOS:

- ELABORAR PROYECTOS PARA DEMOSTRAR SU VIABILIDAD Y OFERTAR A LA INVERSIÓN PRIVADA A NIVEL DE EXPORTACIÓN.
- INTRODUCIR PAQUETES TECNOLÓGICOS PARA DESARROLLAR CAPACIDAD DE MANO DE OBRA LOCAL
- ASEGURAR LA COMERCIALIZACIÓN A TRAVÉS DE LOS CONVENIOS CON EMPRESAS EXPORTADORAS.
- EVALUAR E INVENTARIAR LOS RECURSOS HÍDRICOS DE LA REGIÓN.
- ALIANZAS ESTRATÉGICAS CON LAS UNIVERSIDADES NACIONALES EN LO QUE RESPECTA A LA INVESTIGACIÓN, COMO ELEMENTO PRIMORDIAL DE DESARROLLO DE LA PESQUERÍA.
- PROMOVER LA PARTICIPACION ACTIVA DE LAS COMUNIDADES BENEFICIARIAS.
- ORGANIZAR COMITES DE VIGILANCIA DE LOS MEDIOS DE PRODUCCION.
- PROMOVER LA SIEMBRE Y REPOBLAMIENTO INTENSIVA Y EXTENSIVA DE TRUCHAS ARCO IRIS.

6. SECTOR ENERGÍA Y MINAS:

6.1. SUB SECTOR MINERIA

OBJETIVO ESTRATEGICO:

Minería responsable que contribuye al desarrollo sostenible a nivel local y Macro Regional de manera concertada y equitativa.

OBJETIVOS ESPECIFICOS:

- PROMOVER QUE LAS EMPRESAS MINERAS SE ARTICULEN AL DESARROLLO LOCAL.
- PROMOCION DE LA LEY 27651 "LEY DE LA PEQUEÑA MINERÍA Y MINERÍA ARTESANAL".
- DESCENTRALIZACIÓN DEL INSTITUTO NACIONAL DE CONCESIONES Y CATASTRO MINERO (INACC).
- PROMOVER LAS INVERSIONES PRIVADAS PARA LA PROSPECCION, EXPLORACION Y EXPLOTACION DE RECURSOS MINEROS.
- PROMOVER CONVENIOS ENTRE EMPRESAS MINERAS Y COMUNIDADES PARA MUTUO BENEFICIO.
- GESTION DE INCREMENTO DEL CANON Y SOBRE CANON MINERO PARA PROYECTOS DE DESARROLLO.

6.2. ENERGÍA:

OBJETIVO ESTRATEGICO

La Región de Huancavelica garantiza y amplía el abastecimiento de energía eléctrica al mercado local, nacional e internacional desde el Complejo Hidroeléctrico "Santiago Antúnez de Mayolo", y sus pueblos cuentan con energía eléctrica en un 100%.

OBJETIVOS ESPECIFICOS

- CANON HIDROENERGETICO PARA PROMOVER PROYECTOS DE DESARROLLO SOSTENIDO.
- ELABORACION DE PROYECTO DE AMPLIACION DE GENERACION ELECTRICA EN EL COMPLEJO HIDROELECTRICO "S.A.M."
- PARTICIPACION DEL GOBIERNO REGIONAL EN LA ADMINISTRACION DEL COMPLEJO



- HIDROELECTRICA "S.A.M."
- ELECTRIFICACION INTEGRAL DE LOS 94 DISTRITOS DE LA REGION.
- PROMOVER TARIFAS ELÉCTRICAS ESPECIALES EN LAS ÁREAS RURALES.
- DEFENDER EL COMPLEJO HIDROELÉCTRICO "S.A.M". PARA SU NO PRIVATIZACION.

7. INSTITUCIONALIDAD Y GESTION CONCERTADA

OBJETIVOS ESTRATEGICOS

La Sociedad Civil huancavelicana está organizada y cuenta con espacios institucionales consolidados que participan en la gestión democrática y concertada del desarrollo local y regional y tienen capacidad de interlocución con el Estado, la cooperación internacional y otros agentes de desarrollo, ejerciendo sus derechos y deberes ciudadanos, consolidando el proceso de descentralización.

OBJETIVOS ESPECIFICOS:

- CONSOLIDAR LOS ESPACIOS DE CONCERTACION REGIONAL, PROVINCIALES Y DISTRITALES.
- ORGANIZAR ESPACIOS DE VIGILANCIA Y CONTROL CIUDADANO CON PROMOCIÓN DE CULTURA DE PAZ .
- DESARROLLAR CAPACIDADES LOCALES HUMANAS PARA EL EJERCICIO DE LA CIUDADANIA.
- CAPACITAR LIDERES REGIONALES PARA UNA EFICIENTE Y EFICAZ ADMINISTRACION REGIONAL Y LOCALES.
- DESARROLLAR ACCIONES PERMANENTES PARA LA ERRADICACION DE LA CORRUPCIÓN.
- SOCIEDAD CIVIL CON CULTURA Y CAPACIDADES DEMOCRATICAS Y DE GESTION Y DEFENSA DEL ESTADO DE DERECHO.

B. Lineamientos Generales de Política

1. EN LO POLÍTICO

- Consolidar la Región Huancavelicana como parte del Proceso de Descentralización Democrática del país, ejerciendo su derecho a gobernarse con autoridades regionales y locales elegidas democráticamente.
- Contar con un Plan de Desarrollo Regional Concertado de largo plazo, que debe ser expresión de la concertación y participación de todas las instituciones y organizaciones económicas, sociales ya sean de carácter público o privado y la sociedad civil, que incluyan planes de corto y mediano plazo.
- El Plan de Desarrollo Regional Concertado debe inscribirse en el marco de un Plan de Desarrollo Nacional Concertado y Participativo, para un Perú próspero, democrático y descentralizado.
- Contar con un Marco Legal adecuado para los procesos de explotación de sus Recursos Naturales (energéticos, mineros, biogenéticos e hídricos) que generen empleo, salarios dignos y desarrollo social; gobiernos locales fortalecidos con formas de participación de la población organizada en la gestión local.

2. EN LO ECONÓMICO

- Los Programas y Proyectos de Inversión se deben consolidar en los Presupuestos Participativos, que deben tener carácter de políticas públicas, en la que los distintos agentes de desarrollo aúnen esfuerzos para el logro de objetivos comunes.
- Impulsar el desarrollo del sector productivo agropecuario y pesquería, haciendo uso de los recursos biogenéticos, por las siguientes razones:

Primero: porque es el medio para lograr la seguridad alimentaria sobre todo en el sector rural donde vive el 70% de la población huancavelicana.

Segundo: porque hay allí mejores condiciones para la generación del empleo productivo de manera más rápida y a menor costo.



Tercero: porque contamos con enormes recursos biogenéticos tanto para lograr una adecuada alimentación como para ser competitivos en el mercado regional, nacional e internacional.

- Huancavelica deberá articularse en relaciones de equidad con otros espacios regionales y macro regionales y, sobre esa base, diseñar ejes de desarrollo interregionales en los aspectos productivos y viales principalmente.
- Articular diversos sectores económicos, de un lado estableciendo mecanismos para trasladar parte de los excedentes de los sectores minero y energético a los sectores agropecuario, industrial y comercial; y de otro lado, creando mecanismos de articulación entre la producción agropecuaria, comercial y la minera energética, haciendo que la minería se desarrolle integrada a procesos de desarrollo local concertados.
- Diseñar y ejecutar políticas de promoción a la inversión, principalmente para las pequeñas y medianas empresas, así como a la industria y el comercio de la macro región, orientado a la generación de empleo productivo y mejoramiento de los ingresos en Huancavelica.

3. EN LO SOCIAL

- Diseñar y aplicar una política de seguridad alimentaria regional con la promoción de nuestros productos alimenticios, con capacidad para su mejor uso, logrando que la población tenga una alimentación balanceada.
- Promover el desarrollo de nuestro principal recurso, el capital humano, Incentivando la educación productiva y el fortalecimiento de la institucionalidad democrática.
- Consolidar y afianzar una paz duradera con democracia, fomentando una cultura de Paz y de respeto a los principios fundamentales de los derechos humanos y los valores que permitan el desarrollo integral con equidad.
- Promover una cultura de ejercicio y respeto a los deberes, derechos, identidad, autoestima, formas de trabajo solidarios y de reciprocidad, erradicación del paternalismo y asistencialismo.
- Promover el fortalecimiento de las Instituciones de la sociedad civil, promoviendo y generando canales de participación de la población en la gestión de los gobiernos locales, regionales y nacional, así como de las Instituciones del Estado.



C. Metas 2004 - 2007

PROYECTOS	METAS ANUALES			
	2004	2005	2006	2007
<i>1. Desarrollo Humano:</i>				
- Dismin. Índice Pobreza Extrema (%)	1.0	2.0	3.0	5.0
- Reducción Tasa de Analfabetismo (%)	2.0	2.5	3.0	5.0
- Disminución de Mortalidad (a/1000)	95/1000	85/100	75/1000	65/1000
- Incremento de Empleo (%)	8.0	10.00	12.0	15.0
- Erradicación Tasa Desnutrición (%)	10.0	12.00	14.0	16.0
<i>2. Accesibilidad a Servicios Básicos:</i>				
- Viviendas con Conexión de Servicio de Agua Potable.	270	368	324	282
- Viviendas con Conexión de Servicio de Alcantarillado.	276	368	324	282
- Viviendas con Conexión de Servicio de Electricidad.	1500	1585		
<i>3. Competitividad:</i>				
- Const. y Mejoramiento de Carreteras Provinciales y Vecinales (Km).	365	575	805	789
- Construcción de Puentes.	2	4	4	2
- Construcción y Mejoramiento de Infraestructura de Riego (Km).	123	167	189	261
- Construcción de Represas.	4	1	1	3
<i>4. Desarrollo Económico:</i>				
- Incrementar el PBI de la Región (%)	0.9	1.0	1.2	1.5
- Elevar el Rendimiento de los Principales Cultivos Agrícolas (Tm/Ha)	3.3	3.4	3.5	3.6
- Incrementar la Afluencias de Turistas Nacionales y Extranjeros.	5,000.0	10,000.0	15,000.0	20,000.0



IV ESTRATEGIA DE DESARROLLO REGIONAL



A. Enfoque de Desarrollo Territorial

1. ORGANIZACIÓN TERRITORIAL REGIONAL

Organización Territorial Regional

La localización del departamento de Huancavelica entre las vertientes del Pacífico y el Atlántico ha configurado una articulación muy peculiar en el contexto nacional y macrorregional. Esta peculiaridad es también producto del proceso económico de la historia peruana.

Los centros poblados de la vertiente del Pacífico, así como sus actividades económicas y sociales, se encuentran muy articulados a las ciudades de Ica, Pisco, Chincha y Nazca del departamento de Ica; estas ciudades constituyen los principales mercados de las provincias de Castrovirreyna y Huaytará. La explotación minera de Antapite y la construcción del gasoducto del Gas de Camisea, dinamizarán en el corto, mediano y largo plazo las actividades productivas y de provisión de servicios de los geosistemas (puna, suni y yunga marítima) de las provincias de Castrovirreyna y Huaytará, en particular la actividad pecuaria.

Las poblaciones y actividades económicas y sociales de la vertiente del Atlántico, que constituyen el 80% de la población departamental, se articulan hacia dos ciudades intermedias de importancia macrorregional: Huancayo y Ayacucho, así como a la ciudad de Lima, el gran mercado nacional.

En la Vertiente del Atlántico, la diversidad ecológica ha generado actividades que caracterizan cada uno de los espacios: la zona de puna, que ocupa gran parte de la región central del departamento, presenta una vocación para la cría y explotación de camélidos, vacunos y ovinos, común en estos niveles con el departamento de Ayacucho. Las zonas suni y quechua presentan actividades agrícolas orientadas básicamente al autoconsumo; sin embargo, la producción de lácteos (queso, principalmente), carne, papa, cebada, arveja, maíz, haba, quinua y kiwicha, constituyen los principales productos para el mercado.

En la yunga fluvial o amazónica (selva alta, en la parte nororiental del departamento), la producción de menestras (particularmente frijoles), café y una diversidad de frutas, constituyen los productos principales de la actividad productiva; sin embargo, es la zona menos conocida del departamento.



Esta particular configuración geográfica ha permitido desarrollar espacios mercantiles articulados macroregionalmente, a través de dos corredores económicos: Lima-Huancayo-Huancavelica-Castrovirreyna-Pisco y Huancayo-Pampas-Colcabamba-Churcampa-Ayacucho; además de los sub corredores Huancavelica-Lircay-Julcamarca-Ayacucho y Huancavelica-Acobamba-Huanta. Corredores económicos que en mediano y el largo plazo deben constituirse en la palanca del desarrollo regional/departamental (ver Mapa No. 12).

Los centros poblados urbanos y rurales del departamento, a través del tiempo, han venido y vienen organizando sus actividades económicas y sociales en función de los niveles de articulación con las principales ciudades o mercados de la macroregión centro sur y con la ciudad de Lima. La localización de proyectos, particularmente de articulación vial, se han orientado y se orientan hacia la integración de los pueblos con los principales mercados y centros de concentración de servicios y de empleo.

El sistema de ciudades del departamento, cuyos núcleos lo constituyen las capitales provinciales, siendo la de mayor jerarquía la ciudad de Huancavelica, cuya población alcanza los 50,000 habitantes y es el centro administrativo más importante del departamento, obedece en parte a esta configuración geográfica y a su dinámica productiva; sin embargo aún no se han constituido en centros articuladores del espacio regional, como de la provisión de bienes y servicios, que permitan integrar a esos espacios en mejores condiciones al mercado regional y extrarregional, como a la vida política y cultural del país.

Las características geoeconómicas de los espacios provinciales se presentan en el siguiente cuadro.

CARACTERÍSTICAS GEOECONÓMICAS SEGUN PROVINCIAS				
Provincias	Cuenca Hidrográfica	Descripción	Oferta Ambiental	Actividad Económica
<i>Huancavelica</i>	Bajo Mantaro, Moya, Ichu, Opamayo, Pisco, Huarpa y/o Urubamba	Fisiografía compleja. Su desarrollo depende del adecuado aprovechamiento de los recursos naturales a explotar.	Pastos naturales, forestales, minería, tierras agrícolas, turismo.	Primaria
<i>Acobamba</i>	Bajo Mantaro, Huarpa y/o Urubamba	Atributos para la utilización del suelo, para explotación con fines económicos. Espacio óptimo desde el punto de vista geoeconómico.	Tierras agrícolas, forestales, pastos naturales, minería.	Primaria
<i>Angaráes</i>	Opamayo, Sicra, Huarpa y/o Urubamba	Fisiografía compleja. Espacio de bajo valor productivo.	Pastos naturales, forestales, minería.	Primaria
<i>Castrovirreyna</i>	San Juan, Pisco, Ichu y Pampas	Espacio de bajo valor productivo, fisiografía compleja con algunos atributos físicos. Especialización productiva en función a actividades económicas predominantes.	Minería, pastos naturales, forestales, tierras agrícolas, turismo.	Primaria
<i>Churcampa</i>	Bajo Mantaro	Fisiografía compleja. Espacio de bajo valor productivo.	Forestales, pastos naturales, tierras agrícolas, minería.	Primaria
<i>Huaytará</i>	Río Grande, Ica, Pisco y Pampas	Fisiografía compleja. Su desarrollo depende del adecuado aprovechamiento de los recursos naturales a explotar.	Pastos naturales, forestales, minería, tierras agrícolas, turismo.	Primaria
<i>Tayacaja</i>	Bajo Mantaro	Dependen de unidades fisiográficas adyacentes, especialización en función a actividad predominante. Fisiografía compleja.	Forestales, minería, pastos naturales, tierras agrícolas	Primaria

Fuente: CTAR Huancavelica: Esquema de Organización del Territorio del Departamento de Huancavelica. Junio 2000



2. PROBLEMAS EN DEMARCACIÓN TERRITORIAL

Los principales problemas identificados sobre demarcación territorial en el ámbito departamental son:

Anexiones Territoriales

- Provincia de Huaytará
Los centros poblados de Ingahuasi, Agua Dulce, Paría, Pelapata, Pimienta y Socclabamba de la jurisdicción del distrito de Pilpichaca, presentan una mayor articulación con el distrito de Lircay de la provincia de Angaráes.

El Centro Poblado de Santa Inés del distrito de Santa Ana, por su proximidad se articula al distrito de Pilpichaca de la provincia de Huaytará.
- Provincia de Huancavelica
El Centro Poblado Los Andes de la jurisdicción del distrito de Acoria, se articula al distrito de Paucará de la provincia de Acobamba.

3. DELIMITACIÓN Y/O REDELIMITACIÓN TERRITORIAL :

- Provincia de Huancavelica
En la provincia de Huancavelica es imprescindible efectuar la delimitación de ocho (08) distritos y la redelimitación de diez (10), en razón de encontrarse parcialmente demarcados.
- Provincia de Acobamba
En la provincia de Acobamba es necesario realizar la delimitación definitiva de dos (02) distritos y la redelimitación de cinco (05) distritos, ya que se encuentran parcialmente demarcados y se observa que un solo distrito en la actualidad se encuentra demarcado territorialmente.
- Provincia de Angaráes
En esta provincia se observa que cuatro (04) distritos se encuentran sin determinar sus límites, asimismo siete (07) distritos son parcialmente demarcados, por lo que es necesario efectuar la delimitación y la redelimitación tal como corresponda; igualmente es pertinente indicar que en la actualidad solo existe un solo distrito demarcado.
- Provincia de Castrovirreyna
En Castrovirreyna es de suma urgencia determinar la delimitación y redelimitación de nueve (09) y cuatro (04) distritos respectivamente; toda vez que en la actualidad no cuentan con límites definidos.
- Provincia de Churcampa
En esta provincia, los diez (10) distritos que la conforman, deben ser delimitados, por cuanto en la actualidad se encuentran parcialmente demarcados.
- Provincia de Huaytará
En la provincia de Huaytará se debe efectuar la delimitación y redelimitación de uno (01) y quince (15) distritos respectivamente, en razón que el primero no cuenta con límites definidos, mientras que los segundos cuentan con territorios parcialmente definidos.
- Provincia de Tayacaja
En la provincia de Tayacaja es imprescindible efectuar las delimitaciones de cuatro (04) distritos y la redelimitación de once (11) distritos, ya que éstos últimos cuentan con territorios parcialmente demarcados; del mismo modo en la actualidad, solo uno (01) de los distritos tiene límites definidos.

4. CREACIÓN DE PROVINCIAS:

- Provincia de Angaráes
Las autoridades locales de los distritos de Julcamarca y San Antonio de Antaparco solicitan la provincialización del distrito de Julcamarca, de la jurisdicción de la provincia de Angaráes.



- Provincia de Tayacaja
Las autoridades locales de Huaribamba solicitan la recategorización en provincia de su distrito.

5. CREACIÓN DE DISTRITOS :

Las autoridades locales de algunos centros poblados del ámbito del departamento de Huancavelica solicitan la creación de distritos.

- Provincia de Huancavelica
 - Distritalización del Centro Poblado Menor de Huanaspampa, en la jurisdicción del actual distrito de Acoria.
 - Distritalización de la comunidad campesina de Chopcca, entre las jurisdicciones de los distritos de Yauli y Paucará.
 - Distritalización del Centro Poblado de Añancusi, en la jurisdicción del distrito de Acoria.
- Provincia de Angaraes
 - Distritalización del centro poblado de Parco Alto, en la jurisdicción del distrito de Anchonga.
 - Distritalización del centro poblado de Carhuapata, en la jurisdicción del distrito de Lircay.
- Provincia de Acobamba
 - Distritalización del centro poblado de Tinquercasa-Chopcca, dentro del ámbito territorial del distrito de Paucará.
- Provincia de Castrovirreyna
 - Distritalización del Centro Poblado de Cocha, en la jurisdicción del distrito de Castrovirreyna.
 - Distritalización del Centro Poblado de Villico, dentro del ámbito territorial del distrito de Mollepampa.
- Provincia de Churcampa
 - Distritalización del centro poblado de Pampalca, dentro del ámbito territorial del distrito de San Pedro de Coris.
 - Distritalización del Centro Poblado de Guachos, entre las jurisdicciones de los distritos de Chinchihuasi y Paucarbamba.
- Provincia de Huaytará
 - Distritalización del Centro Poblado de Lillinta, dentro del ámbito territorial del distrito de Pilpichaca.
- Provincia de Tayacaja
 - Distritalización del Centro Poblado de Quichuas, dentro del ámbito territorial del distrito de Colcabamba.
 - Distritalización del Centro Poblado de Tocllacuri, dentro del ámbito territorial del distrito de Colcabamba.



B. Necesidades, Problemas y Potencialidades

PROV.	NECESIDADES	PROBLEMAS	POTENCIALIDADES
A C O B A M B A	01. Infraestructura de riego insuficiente. 02. Capital de trabajo para las PYMES. 03. Transformación agroindustrial. 04. Asistencia técnica y transferencia de tecnología 05. Interconexión vial. 06. Servicios de salud adecuados. 07. Empleo productivo. 08. Dotación de servicios básicos. 09. Educación de calidad, pertinente e intercultural. 10. Fortalecimiento de instituciones de concertación. 11. Equidad de género.	01. Inadecuada distribución del presupuesto. 02. Escasez de fuentes de financiamiento. 03. Incipiente inversión de capital. 04. Políticas inadecuadas de gobierno. 05. Escaso desarrollo de la población y el Estado. 06. Incipiente infraestructura y servicios de salud y educación. 07. Desempleo y subempleo estructural. 08. Débil organización civil e inadecuada política social del Estado. 09. Limitado presupuesto de los sectores y gobiernos locales. 10. Falta de capacidad de liderazgo y voluntad política del gobierno. 11. Discriminación y machismo.	01. Grandes extensiones de suelos fértiles. 02. Actividad agropecuaria. 03. Producción agrícola garantizada. 04. Capacidad organizativa de la población y existencia de programas de salud. 05. Capacidad de trabajo de la población. 06. Existencia de planes de desarrollo provincial y distritales. 07. Potencial humano : docentes, alumnos, padres de familia y líderes. 08. Sociedad civil con organizaciones en proceso de fortalecimiento. 09. Organizaciones de mujeres.

PROV.	NECESIDADES	PROBLEMAS	POTENCIALIDADES
A N G A R A E S	01. Mayor producción y productividad agropecuaria. 02. Vías de comunicación adecuadas. 03. Una educación bilingüe de calidad. 04. Población con atención médico sanitaria oportuna.	01. Baja calidad de insumos agropecuarios y semovientes, falta de crédito agropecuario. 02. Dificultad en la articulación de los centros de producción con los de consumo. 03. Infraestructura inadecuada para profesores y alumnos. 04. Ausencia de programas de capacitación, por tanto reducido personal capacitado.	01. Existencia de diversidad de pisos ecológicos. 02. Predisposición de la población a participar en la ejecución de obras viales y de desarrollo. 03. Disposición de autoridades y población para mejorar la calidad educativa. 04. Personal asistencial interesado en participar en la mejora de la salud de la población.



PROV.	NECESIDADES	PROBLEMAS	POTENCIALIDADES
H U A N C A V E L I C A	01. Mejoramiento de la producción agropecuaria, orientada a la calidad y rentabilidad. 02. Implementar una educación de calidad orientada al desarrollo rural como propuesta regional. 03. Fortalecimiento de las organizaciones e instituciones de la región para recuperación de los valores desde su identidad cultural con equidad. 04. Mejorar, rehabilitar y construir las vías de comunicación, articuladas a la red vecinal departamental y nacional 05. Desarrollo de infraestructura para la promoción del turismo a nivel regional 06. Ampliar y mejorar la calidad de los servicios de salud pública y privada 07. Fortalecimiento de las organizaciones e instituciones en derechos humanos con cultura de paz.	01. Baja calidad de los productos por falta asistencia técnica, ausencia de políticas crediticias adecuadas y excesiva atomización de las tierras. 02. Centralismo de la política educativa y la no valoración del idioma nativo (quechua). 03. Cultura asistencialista y machista institucionalizada, racismo, politización partidaria de las organizaciones e instituciones, ausencia de instituciones y mecanismos de control y de participación ciudadana. 04. Falta de un plan vial adecuado. 05. Limitados recursos presupuestales, mala administración y escasa capacidad de gestión. 06. Falta de incentivos para la inversión privada, falta de concertación de instituciones, gobiernos locales y la sociedad civil. 07. Servicios de saneamiento básico deficientes, acceso restringido de la población de menores recursos a los servicios de salud. 08. Desconocimiento de los deberes y derechos humanos.	01. Existencia de recursos humanos disponibles con capacidad emprendedora. 02. Productos nativos: papa nativa, maca, kiwicha, hierbas medicinales y recursos pecuarios: fibra de vicuña, de alpaca y productos biogénéticos. 03. Sociedad rural bilingüe. 04. Sociedad civil e instituciones estatales y privadas dispuestas a concertar. 05. Participación de la población en la apertura de trochas carrozables y carreteras. 06. Recursos turísticos: restos arqueológicos, paisajes naturales, museos, lagunas, comunidades y otros. 07. Predisposición de la población para apoyar la construcción de infraestructura básica 08. Población dispuesta a recuperar valores y a convivir en paz.

PROV.	NECESIDADES	PROBLEMAS	POTENCIALIDADES
C H U R C A M P A	01. Construcción y mejoramiento en carreteras y trochas carrozables. 02. Construcción de una vía de integración hacia la capital. 03. Demanda de la población para la atención de sus necesidad. 04. Construcción de infraestructura de riego.	01. Escasa infraestructura vial entre anexos y centros poblados con distritos y capital provincial. 02. Escasa articulación comercial y administrativa con la capital. 03. Mínima asignación de recursos económicos del Estado. 04. Menor producción y productividad agropecuaria, inseguridad alimentaria.	01. Participación masiva de la población civil organizada en acciones de desarrollo. 02. Existencia de recursos agropecuarios y turísticos por explotar. 03. Existencia de recursos mineros en explotación. 04. Disponibilidad de recursos hídricos y tierras irrigables con aptitud agropecuaria.



PROV.	NECESIDADES	PROBLEMAS	POTENCIALIDADES
C H U R C A M P A	05. Dotación de infraestructura adecuada y material didáctico, profesores motivados, investigación en educación, Internet. 06. Necesidad de profesionales de salud en el área rural; abastecimiento con medicinas y equipos en puestos de salud estratégicos. 07. Promover sistemas de seguridad ciudadana. 08. Atención integral a familias retornantes.	05. Baja calidad educativa. 06. Alto índice morbilidad y mortalidad en madres gestantes y niños. 07. Inseguridad ciudadana. 08. Familias desplazadas en estado de abandono.	05. Alta disponibilidad de profesores titulados, dispuestos a mejorar la calidad de la educación. 06. Existencia de profesionales de salud dispuestos a servir a la población. 07. Predisposición de la población a organizar el Comité de Participación Ciudadana. 08. Existencia de comités de organización de retornantes.

PROV.	NECESIDADES	PROBLEMAS	POTENCIALIDADES
C A S T R O V I R R E Y N A	01. Mejorar el sistema educativo integral rural con enfoque de género. Erradicar el analfabetismo. 02. Necesidad de vías de comunicación para articular pueblos y ciudades. 03. Mejorar la producción agropecuaria. 04. Implementación y equipamiento de los establecimientos de salud. 05. Desarrollar circuitos turísticos en la provincia. 06. Necesidades básicas insatisfechas: agua, desagüe, luz.	01. Bajo nivel remunerativo, infraestructura educativa antipedagógica, alto índice de analfabetismo, sistema curricular inadecuado, deserción escolar, falta de valores éticos y morales en profesores. 02. Desarticulación territorial por escasas vías de comunicación. 03. Ausencia de sistemas de comunicación masiva: televisión, internet, teléfono, etc. 04. Tecnología agropecuaria inadecuada. 05. Altos índices de morbimortalidad infantil. 06. Escasa diversificación económica. 07. Morbimortalidad general creciente.	01. Recursos humanos profesionales calificados y competentes, población en edad escolar creciente, existencia de centros de estudios superiores, experiencias en sistemas educativos rurales. 02. Capacidad de gestión y participación de autoridades locales y población. 03. Existencia de recursos humanos dispuestos a tecnificarse para aprovechar mejor los recursos existentes. 04. Autoridades locales y población con capacidad de gestión. 05. Existencia de restos arqueológicos, recursos naturales y culturales, así como instituciones con capacidad para promover el turismo. 06. Autoridades locales y población dispuestas a gestionar y participar en ejecución y mantenimiento de infraestructura y servicios básicos.



PROV.	NECESIDADES	PROBLEMAS	POTENCIALIDADES
H U A Y T A R A	01. Mejorar niveles de comunicación y articulación. 02. Precios competentes de los productos. 03. Generar valor agregado en el sector alpaquero. 04. Mayores recursos presupuestales para la provincia. 05. Infraestructura de riego. 06. Promoción turística. 07. Promoción empresarial piscícola. 08. Infraestructura de salud y saneamiento básico.	01. Bajo nivel remunerativo, infraestructura educativa antipedagógica, alto índice de analfabetismo, sistema curricular inadecuado, deserción escolar, falta de valores éticos y morales en profesores 02. Desarticulación territorial por escasas vías de comunicación. 03. Ausencia de sistemas de comunicación masiva: televisión, internet, teléfono, etc. 04. Tecnología agropecuaria inadecuada. 05. Altos índices de morbimortalidad infantil. 06. Escasa diversificación económica. 07. Morbimortalidad general creciente.	01. Población y autoridades dispuestas a participar en ejecución de obras viales. 02. Productores dispuestos a organizarse (FONGAL). 03. Existencia de organización de productores alpaqueros dispuestos a mejorar la crianza de alpacas. 04. Presencia de recursos hídricos (lagunas). 05. Predisposición de la población a participar en la gestión y ejecución de obras. 06. Existencia de importantes restos arqueológicos precolombinos y otros recursos naturales. 07. Existencia de recursos hídricos y experiencia en explotación piscícola. 08. Existencia de profesionales dispuestos a mejorar la salud de la población.

PROV.	NECESIDADES	PROBLEMAS	POTENCIALIDADES
T A Y A C A J A	01. Construcción rehabilitación y mantenimiento de la red vial. 02. Efectiva descentralización desconcentración administrativa, política y económica. 03. Dotación de infraestructura básica. 04. Información agropecuaria adecuada y oportuna que permita a los agentes económicos identificar mercados.	01. Falta de articulación vial de los centros productivos al mercado, vías de comunicación en mal estado. 02. Concentración de los recursos económicos del estado en la capital del departamento. 03. Proliferación de enfermedades infecto contagiosas. 04. Bajos niveles de ingreso de los productores.	01. Disponibilidad de suficientes recursos naturales y humanos. 02. Autoridades y población con capacidad y experiencia en manejo de los recursos económicos. 03. Existencia de profesionales dispuestos a participar en mejorar la calidad de vida de la población. 04. Productores dispuestos a conformar red de información rural.



C. Criterios de Priorización del Gasto Público

1. EJES ESTRATÉGICOS DE DESARROLLO.

1.1. SECTOR AGROPECUARIO:

76% de la población se dedica a esta actividad, promoviendo el sustento de la seguridad alimentaria regional, así como la mayor superficie del territorio de Huancavelica está utilizado por este sector.

1.2. VIAS Y MEDIOS DE COMUNICACIÓN:

Eje temático que promueve la integración y articulación de los distritos, provincias dentro de la Región, así como a sus principales ejes productivos, es decir con los corredores económicos y los espacios macro regionales. Actualmente es una de las trabas que impide nuestro progreso y desarrollo.

1.3. DESARROLLO HUMANO:

La Educación y la Salud son palancas de promoción del desarrollo humano y sostenido, son clave para promover el ejercicio de una ciudadanía plena por parte de todos los pobladores.

1.4. INDUSTRIA, COMERCIO, TURISMO Y ARTESANÍA:

Un gran sector de la población de las zonas urbanas a nivel de Centros Poblados Menores, distritos, Provincias y capital de la Región, existen los Micro empresarios que generan su propio empleo, que aproximadamente en población son del orden del 75% de la PEA urbana.

1.5. SECTOR PESQUERÍA.

En Huancavelica se tenía implementado varias piscigranjas de truchas que a raíz de los problemas político sociales se vieron desactivados, pero lo más importante es que Huancavelica tiene un potencial de ríos y lagunas donde se puede desarrollar esta actividad.

Actualmente existe un convenio con Dinamarca y la piscifactoría los Andes S.A., para la explotación de las truchas con transferencia de tecnología y garantía en el mercado.

1.6. ENERGIA Y MINAS.

El sector de energía es la que genera mayores utilidades con la participación de una mínima cantidad de trabajadores. Se tiene que buscar de que el Gobierno Regional participe en la Administración, para promover la construcción de la cuarta etapa. La minería tiene que ser controlada en cuanto al volumen de extracción de minerales, para que el canon minero sea debidamente calculado.

1.7. INSTITUCIONALIDAD

Este eje temático tiene su sustento en que la sociedad civil, debe tener capacidad para controlar, vigilar y fiscalizar a todas las autoridades elegidas y nominadas, por lo que se debe promover su organización con espacios institucionales consolidados, capaces de participar en la gestión democrática y concertada del desarrollo sostenido.

La sociedad civil deberá de tener capacidad de interlocución con los diferentes niveles de gobierno y el Estado.

2. DISTRIBUCIÓN ESPACIAL DE INVERSIÓN.

Para el caso específico de Huancavelica se ha considerado las referencias legales y el desarrollo de experiencias de ejercicios anteriores, por lo que los criterios de distribución espacial de las inversiones serán las siguientes:

- 50 % del monto total anual asignado en partes iguales equitativamente para cada provincia.
- El otro 50 % en función de:
 - Índice de Desarrollo Humano.
 - Población.
 - Población con Necesidades Básicas Insatisfechas.
 - Unidades Agropecuarias.
 - Canon y Sobre canon.



3. CRITERIOS DE PRIORIZACIÓN DE PROYECTOS DE INVERSIÓN.

N°	CRITERIO DE PUNTUACIÓN	PUNTAJES			
		NO		SI	
01	El Proyecto favorece a población en extrema pobreza: Gobierno Regional tiene que ejecutar al menos una obra en cada distrito en extrema pobreza: para ser cumplidor de promesas.	NO 1 PUNTOS		SI 5 PUNTOS	
02	El Proyecto atiende necesidades básicas insatisfechas: Agua, Desagüe y Electricidad, este criterio es casi exclusivo para los distritos.	00 NBI 1Pto.	01 NBI 3Pto.	02 NBI 5Pto.	+ 02 NBI 8Pto.
03	El Proyecto tiene Cofinanciamiento de ONGs y otras fuentes Nacionales e Internacionales: Caso CICDA en Angaraes Sur: Millón por Millón, otros como mínimo 50 - 50%.	NO 1 PUNTOS		SI 8 PUNTOS	
04	Proporción de la Población de la Jurisdicción que sirve: Principalmente se refiere a Proyectos de envergadura, es decir de Impacto Regional o Interprovincial.	Menos del 20% 1 Punto	Entre 20 y 40% 3Ptos.	Entre 40 y 60% 5Ptos.	Más del 60% 8Ptos.
05	El Proyecto Beneficia directamente a poblaciones de mayor riesgo (mujeres, niños, discapacitados y/o ancianos): Básicamente proyectos de asistencia social o de capacitación para que realicen actividades que generan sus propios ingresos y manejo de microcréditos.	NO 1 PUNTOS		SI 8 PUNTOS	
06	El Proyecto tiene impacto de empleo local: Se trata de impacto durante ejecución de obra, principalmente después, es decir durante su vida operativa o ciclo de vida del Proyecto.	NO 1 PUNTOS		SI 5 PUNTOS	
07	El Proyecto tiene efectos positivos al desarrollo de actividades económicas importantes en la zona.	00 Activ. 1 Punto	01 Activ. 5 Punto	+02 Activ. 8 Punto	
08	El Proyecto generará ingresos propios al Gobierno Local o Regional: como proyectos piscícolas, alquiler de maquinarias, creación de Empresas Regionales, etc.	NO 1 PUNTOS		SI 8 PUNTOS	
09	Proyectos de Inversión que están en: Condición para ser aprobado su financiamiento.	IDEA 1Punto	PERFIL 2Ptos.	Ppy. OBSER. 3Ptos.	VIABLE 5Ptos.

D. Institucionalidad para Promoción del Desarrollo Regional

1. SECTOR PÚBLICO.

- Gobierno Nacional.
 - Cumplir y hacer cumplir las leyes.
 - Promover una cultura de paz.
 - Promover iniciativas de participación, concertación y financiamiento.
 - Distribuir equitativamente los recursos del Estado
 - Promover el desarrollo equilibrado y armónico de la Nación.
- Gobierno Regional.
 - Redistribuir equitativamente los recursos del Estado
 - Vigilar y supervisar la ayuda prestada a la población por parte de ONGs.
 - Promover el desarrollo equilibrado y armónico de la región.



2. SECTOR PRIVADO.

- Empresas Locales y Nacionales.
 - Participar en los procesos de planificación regional y local
 - Contribuir al desarrollo económico de la región.
 - Producir bienes y servicios con calidad y a precios justos.
 - Respetar los derechos laborales y el medio ambiente.
 - Reinvertir en programas de promoción y desarrollo social, principalmente en sus zonas de influencia.
- ONGs Locales y Nacionales.
 - Participar activamente en las acciones para el desarrollo regional y local.
 - Financiar y co-financiar proyectos de desarrollo económico y social.
 - Integrarse a los programas de desarrollo existentes.
 - Aportar recursos para la consolidación de los programas de desarrollo.

3. SOCIEDAD CIVIL ORGANIZADA.

- Mesa de Desarrollo Regional de Huancavelica (MESADERH).
 - Representar fielmente el sentir de la población.
 - Vigilar la atención efectiva de las instituciones públicas y privadas.
 - Promover la Participación organizada de la Sociedad Civil en la gestión del Desarrollo sostenido.
 - Participar en la formulación de presupuestos y programas de inversión.
 - Participar activamente en las acciones para el desarrollo socioeconómico.
 - Cautelar los bienes públicos regionales.
- Frente de Defensa Regional de Huancavelica.
 - Fiscalizar de manera efectiva a los sectores públicos y privados.
 - Promover los valores morales y éticos.
 - Impulsar acciones unificadoras de la sociedad civil organizada.
 - Velar por el respeto irrestricto de los derechos humanos.
 - Difundir y motivar a la población sobre el rol que le corresponde asumir en el desarrollo de la comunidad.
 - Participar de las acciones de desarrollo local, provincial y regional.
- Colegios Profesionales
 - Promover, Participar y contribuir en los procesos de desarrollo.
 - Fortalecer los espacios sociales de vigilancia y fiscalización.
 - Impulsar mecanismos de participación de sus agremiados.
- Cámara de Comercio de Huancavelica.
 - Participar y contribuir en los procesos de desarrollo.
 - Promover esfuerzos y espacios de vigilancia social.
 - Impulsar mecanismos de participación de sus asociados.
- Asociación de Productores de Camélidos de Hvca.
 - Participar y contribuir en los procesos de desarrollo de su sector.
 - Promover esfuerzos y espacios de vigilancia social.
 - Impulsar mecanismos de participación de sus asociados.
- Federac. Dptal. de Micro y Pequeños Empresarios de Hvca.
 - Promover, participar y contribuir en los procesos de desarrollo sostenido.
 - Promover esfuerzos y espacios de vigilancia, control y fiscalización.
 - Impulsar mecanismos de participación ciudadana y transparencia.



E. **P**romoción de la Inversión Privada

1. PROMOVER BASE LEGAL FAVORABLE.

- Ordenanzas del Gobierno Regional.
- Constitución de la República del Perú.
- Ley de Bases para la Descentralización.
- Ley Orgánica de Gobiernos Regionales.
- Proponer Decretos Leyes al Congreso de la República.

2. ORDENAMIENTO ECONÓMICO.

Es muy conocido el hecho de una concentración creciente del poder político, del aparato productivo y de los servicios comunitarios en determinados grupos sociales y regiones.

Por tanto una reversión de éste fenómeno sólo puede admitirse a partir de cambios sustantivos en las formas de organización del sistema económico en su conjunto. Esto involucra entre otras cosas:

- Revalorar los recursos naturales y humanos a fin de cubrir primordialmente las necesidades básicas de las mayorías y aprovechar las potencialidades existentes.
- Rediseñar los mecanismos de apropiación y gestión empresarial de esos recursos, así como de acumulación de los excedentes económicos, definiendo el rol activo que en este campo le corresponde al Gobierno Regional y al Estado y su compaginación con otras modalidades empresariales, asociativas o privadas.
- Introducir nuevas normas de negociación con los inversionistas nacionales y extranjeros para evitar o minimizar la depredación de los recursos, la descapitalización de la Región, la dependencia tecnológica y la inestabilidad de los mercados.

3. PROMOVER CONDICIONES POLÍTICAS FAVORABLES.

- Promoción de la Cultura de Paz.
- Recepcionar las demandas de los empresarios locales y nacionales.
- Desconcentración del aparato productivo y de los servicios tanto en el nivel social como en el regional.



V PROGRAMAS DE ACCIÓN Y DE INVERSIÓN



5.1. Sector Agropecuario

SUB SECTOR	PROGRAMA	PROYECTO
AGRICOLA	<i>Granjas Modelo</i>	<ul style="list-style-type: none"> - Granja de producción de granos andinos en Acobamba. - Planta de transformación de granos andinos en Acobamba. - Granja de producción de granos andinos en Tayacaja. - Planta de transformación de granos andinos en Tayacaja. - Granjas de producción alternativa de cochinilla en Tayacaja. - Granjas de producción alternativa de cochinilla en Churcampa. - Granjas de producción de tunas y cochinilla en la Cuenca del Río Mantaro.
	<i>Riego Integral</i>	<ul style="list-style-type: none"> - Irrigación Acobamba. - Irrigación Río Ichu. - Irrigación Alccaccocha - Huando. - Irrigación Micro Cuenca de Julcamarca. - Irrigación Cocas y Anexos. - Irrigación Sangayaico. - Irrigación Churcampa. - Construcción y mejoramiento integral de canales de riego. - Implementación de sistemas de riego por aspersión en las cuencas de los ríos San Juan, Grande, Pisco, Ica, Pampas, Mantaro, Moya, Ichu, Huachocolpa y Palca. - Capacitación y fortalecimiento de juntas de usuarios de riego en cuencas y micro cuencas.
	<i>Producción, transformación de granos andinos</i>	<ul style="list-style-type: none"> - Promoción de la producción y consumo de cultivos andinos. - Promoción y Desarrollo de empresas de transformación de cereales y leguminosas andinos. - Capacitación en gestión empresarial de micro empresarios agrícolas. - Promoción de la Agroindustria Ecológica, como particularidad de la Región Huancavelica.
	<i>Mejoramiento de suelos y forestación</i>	<ul style="list-style-type: none"> - Construcción y recuperación de andenes y terrazas de formación lenta. - Uso de abonos orgánicos. - Forestación en zonas agrícolas. - Forestación en zonas altas de micro cuencas. - Producción forestal en zonas altoandinas.



SUB SECTOR	PROGRAMA	PROYECTO
PECUARIO	<i>Producción forrajera de praderas naturales y artificiales</i>	<ul style="list-style-type: none"> - Estudio de clasificación de pastos y suelos del departamento. - Producción y mejoramiento de pastos naturales e introducción de nuevos pastos.
	<i>Sistemas de riego de pastos</i>	<ul style="list-style-type: none"> - Gestión e implementación de proyectos integrales de irrigación de pastos con aguas de lagunas y ríos. - Proyecto regional de construcción de reservorios y pequeñas presas nocturnas en estancias y por micro cuencas. - Proyecto regional de construcción de zanjas de infiltración.
	<i>Mejoramiento genético de alpacas y llamas</i>	<ul style="list-style-type: none"> - Fortalecimiento del Centro de Producción y Mejoramiento Genético de Camélidos Sudamericanos de Lachocc. - Mejoramiento genético de hatos de camélidos. - Mejoramiento genético de ovinos y vacunos.
	<i>Capacitación en gestión a unidades productivas de camélidos</i>	<ul style="list-style-type: none"> - Capacitación en gestión empresarial y comunal. - Apoyo a la formación y fortalecimiento de empresas familiares y comunales.
	<i>Sanidad animal de camélidos y ovinos</i>	<ul style="list-style-type: none"> - Formación de promotores en sanidad animal de camélidos y ovinos. - Campañas regionales para erradicación de cisticercosis y otras enfermedades.
	<i>Mejoramiento de la esquila, clasificación y comercialización de fibras</i>	<ul style="list-style-type: none"> - Mejoramiento de la esquila y clasificación de fibra de alpaca. - Promoción y creación de empresas de comercialización de fibra de alpaca y lana de ovino. - Creación de fondo regional para compra y comercialización de fibra de alpaca y lana de ovino.
	<i>Transformación de la fibra de camélidos sudamericanos y lana de ovinos</i>	<ul style="list-style-type: none"> - Planta de hilados y tejidos de fibra de alpaca y llama. - Artesanía de fibra de camélidos sudamericanos y lana de ovino.
	<i>Promoción, comercialización de carne de camélidos sudamericanos y ovinos</i>	<ul style="list-style-type: none"> - Formación de empresas de comercialización de carne de camélidos y ovinos. - Construcción de canales y mataderos comunales. - Proyecto de promoción de carne de camélidos. - Proyecto de instalación de planta de producción de embutidos de carne de camélidos.
	<i>Capacitación de profesionales, técnicos, productores y promotores.</i>	<ul style="list-style-type: none"> - Capacitación de profesionales y técnicos agropecuarios en crianza de camélidos, ovinos y vacunos. - Capacitación a productores en gestión empresarial y comunal. - Formación de promotores agropecuarios en la crianza de camélidos sudamericanos y ovinos.
	<i>Fortalecimiento institucional de las organizaciones y productores</i>	<ul style="list-style-type: none"> - Creación de escuelas de formación de líderes de productores pecuarios. - Promoción y fortalecimiento de las organizaciones de productores pecuarios.
<i>Apoyo a la producción de vacunos de carne y de leche</i>	<ul style="list-style-type: none"> - Construcción de granjas modelo de producción de vacunos en Huaytará y Castrovirreyna. - Construcción de sistemas de riego de alfalfa y pastos cultivados. - Mejoramiento genético de vacunos de doble propósito. - Apoyo a la producción y comercialización de productos lácteos. - Capacitación y fortalecimiento de la organización de ganaderos de vacunos. - Desarrollo integral de vacunos y ovinos. 	



SUB SECTOR	PROGRAMA	PROYECTO
PECUARIO	<i>Desarrollo apícola</i>	<ul style="list-style-type: none"> - Elaboración del mapa apícola departamental. - Capacitación asistencia técnica y asesoramiento permanente. - Créditos de largo plazo con interés promocional para semovientes, materiales y equipos. - Comercialización directa de productos y sub productos apícolas en el mercado regional, nacional e internacional. - Difusión de las bondades de los productos apícolas, resaltando su procedencia ecológica y natural. - Reorganización de la asociación de apicultores.
	<i>Crianza de truchas, ranas y camarones</i>	<ul style="list-style-type: none"> - Reactivamiento y construcción de piscigranjas. - Capacitación de productores en siembra, producción y comercialización de truchas, ranas y camarones. - Promoción de créditos a largo plazo para la instalación de nuevas estaciones pesqueras y crianza de ranas y camarones - Instalación de centros de producción y transformación de truchas, ranas y camarones. - Repoblamiento de alevinos en los ríos y lagunas del departamento.

5.2. Vías y Medios de Comunicación

SUB SECTOR	PROGRAMA	PROYECTO
TRANSPORTES	<i>Construcción de ejes viales.</i>	<ul style="list-style-type: none"> - Elaboración del Plan Vial del Departamento de Huancavelica. - Asfaltado de carretera: Huancavelica-Izcuchaca-Huancayo. - Asfaltado de carretera: Huancayo- Pampas- Churcampa- Huanta. - Asfaltado de carretera: Huancavelica-Santa Inés- Rumichaca. - Asfaltado de carretera: Santa Inés-Castrovirreyna-Pámpano - Asfaltado de carretera: Huancavelica-Lircay-Julcamarca-Ayacucho - Asfaltado de carretera: Izcuchaca- Anco- Mayocc- Huanta. - Mantenimiento de carreteras asfaltadas
	<i>Construcción, rehabilitación y mantenimiento de carreteras interprovinciales y vecinales</i>	<ul style="list-style-type: none"> - Construcción, rehabilitación y mantenimiento de carreteras interprovinciales. - Mejoramiento y mantenimiento de caminos rurales. - Construcción, rehabilitación y mantenimiento de carreteras vecinales.
	<i>Ampliación y mejoramiento de la vía férrea</i>	<ul style="list-style-type: none"> - Ensanche de vía férrea Huancavelica - Huancayo. - Modernización del servicio de trenes con locomotoras, coches y vagones de pasajeros y carga de Huancavelica - Huancayo. - Estudio de factibilidad para construcción del tramo ferroviario: Pisco-Huancavelica-Ayacucho-Andahuaylas-Apurímac-Cusco.
COMUNICACIONES	<i>Informática y Telefonía regional</i>	<ul style="list-style-type: none"> - Ampliación de servicios de Internet . - Ampliación de servicio de telefonía en los medios urbanos y rurales. - Ampliación de redes de radioteléfonos comunitarios en centros poblados alejados del departamento. - Instalación de servicios de correo electrónico, fax e internet en todas las municipalidades, centros educativos de provincias y distritos.
	<i>Radio y televisión al servicio del desarrollo humano</i>	<ul style="list-style-type: none"> - Instalación de redes provinciales de radio emisoras de gobiernos locales para la producción y difusión de programas informativos y educativos, orientados a promover el desarrollo a nivel del departamento. - Capacitación de operadores, locutores y periodistas locales para la labor de promoción y difusión del Plan de Desarrollo. - Producción de videos educativos para la red departamental de televisión.



5.3. *D*esarrollo Humano

SUB SECTOR	PROGRAMA	PROYECTO
EDUCACION	<i>Capacitación de docentes</i>	<ul style="list-style-type: none"> - Fortalecimiento y mejoramiento del PLANCAD - MECEP y PLAN-EBI. - Capacitación permanente y becas a docentes de los diferentes niveles educativos. - Programa de incentivos para docentes. - Capacitación docente en educación bilingüe.
	<i>Diseño de planes institucionales</i>	<ul style="list-style-type: none"> - Formulación y evaluación de planes institucionales de centros educativos estatales y privados de los diferentes niveles educativos.
	<i>Conversión de centros educativos en colegios agropecuarios rurales.</i>	<ul style="list-style-type: none"> - Elaboración de propuestas de conversión de colegios agropecuarios. - Implementación de colegios agropecuarios. - Implementación de centros experimentales.
	<i>Readecuamiento curricular, producción de textos con realidad regional</i>	<ul style="list-style-type: none"> - Reformulación curricular de escuelas y colegios. - Reformulación curricular de centros de educación superior. - Edición de libros con contenidos de la realidad huancavelicana y regional (historia, geografía, recursos naturales, economía, cultura y tradiciones).
	<i>Alimentación escolar</i>	<ul style="list-style-type: none"> - Desayuno y almuerzo escolar a base de productos locales. - Capacitación en nutrición a docentes, estudiantes y padres de familia.
	<i>Construcción e implementación de centros educativos.</i>	<ul style="list-style-type: none"> - Implementación de bibliotecas. - Implementación de laboratorios - Implementación del Plan Huascarán. - Construcción e implementación de aulas, servicios higiénicos y áreas administrativas y recreativas.
	<i>Mejoramiento, construcción de centros experimentales y granjas modelo para educación superior .</i>	<ul style="list-style-type: none"> - Mejoramiento del Centro de Producción y Mejoramiento Genético de Camélidos Sudamericanos de Lachocc. - Centro experimental de sistemas de riego. - Centros de producción y transformación de granos andinos en Acobamba y Tayacaja. - Programa de mejoramiento de vacunos criollos en Huaytará y Castrovirreyña.
	<i>Implementación de servicios para estudiantes de educación superior</i>	<ul style="list-style-type: none"> - Residencia estudiantil - Comedor estudiantil. - Centros médicos. - Programa de becas para estudiantes. - Apoyo integral para alumnos destacados
	<i>Programa de alfabetización</i>	<ul style="list-style-type: none"> - Alfabetización bilingüe, con educación en derechos ciudadanos y actividades productivas. - Alfabetización de hijos a padres.
	<i>Implementación de maquicentros educativos</i>	<ul style="list-style-type: none"> - Maquicentro de Mecánica de Producción. - Maquicentro de Metal Mecánica. - Maquicentro de Confección de Calzados. - Maquicentro de Confección de Textiles y Tejidos. - Maquicentro de Centros de Transformación de Madera. - Capacitación de alumnos en maquicentros educativos.
SALUD	<i>Programas de salud preventiva</i>	<ul style="list-style-type: none"> - Formación de promotores rurales de salud y nutrición. - Atención itinerante de servicios especializados. - Promoción y capacitación de profesionales y técnicos de salud. - implementación de programas de atención madre-niño, adolescentes y grupos de alto riesgo.
	<i>Construcción, mejoramiento y equipamiento de servicios de salud</i>	<ul style="list-style-type: none"> - Construcción, mejoramiento y ampliación de los servicios de salud. - Equipamiento de establecimientos de salud. - Renovación de equipos médicos, con tecnología de última generación.



5.4. Industria, Comercio, Turismo y Artesanía

SUB SECTOR	PROGRAMA	PROYECTO
TURISMO	<i>Desarrollo turístico integral de Huancavelica</i>	<ul style="list-style-type: none"> - Elaboración del Plan de Desarrollo Turístico Regional. - Promoción y difusión de Calendario Turístico Regional. - Construcción y mejoramiento de la infraestructura y de los servicios turísticos. - Capacitación en prestación de servicios turísticos a empresarios, comunidades, gobiernos locales y población. - Recuperación del patrimonio monumental y arqueológico: Iglesias, museos, casonas antiguas y complejos arqueológicos. - Promoción de mejoramiento integral de los Servicios Turísticos.
INDUSTRIA	<i>Programa de desarrollo industrial y artesanal.</i>	<ul style="list-style-type: none"> - Programa de apoyo y fortalecimiento de la micro, pequeña y mediana empresa. - Programa de apoyo al fortalecimiento de las actividades artesanales. - Promoción para el Desarrollo de la Transformación Agroindustrial de productos agrícolas netamente ecológicos. - Promoción para el Desarrollo de la Transformación Agroindustrial de productos pecuarios mejorados. - Promoción de la Inversión Privada para el Desarrollo Industrial.
COMERCIO	<i>Mejoramiento de mecanismos y canales de comercialización</i>	<ul style="list-style-type: none"> - Estudios de mercado para productos locales y de exportación. - Red de información comercial. - Actualización del Calendario de Ferias Locales y Regionales y difusión a nivel nacional e internacional.
ARTESANIA	<i>Promoción Artesanal</i>	<ul style="list-style-type: none"> - Desarrollo integral de la artesanía utilitaria y decorativa. - Impulsar la artesanía como un medio para la generación de empleo sostenido.

5.5. Sector Pesquería

SUB SECTOR	PROGRAMA	PROYECTO
PESQUERIA	<i>Crianza extensiva de Trucha</i>	<ul style="list-style-type: none"> - Crianza extensiva de truchas en ríos. - Crianza extensiva de truchas en lagos y lagunas. - Capacitación de productores de trucha en siembra extensiva y comercialización. - Fabricación de alimentos balanceados para truchas.
	<i>Crianza intensiva de truchas en lagos y lagunas</i>	<ul style="list-style-type: none"> - Crianza intensiva de truchas en lagunas con sistemas de jaulas flotantes. - Crianza intensiva de truchas en piscigranjas existentes. - Instalación de centros de producción de ovas y alevinos. - Instalación de centros de transformación de truchas. - Construcción e instalación integral de piscigranjas.
	<i>Transformación de Truchas</i>	<ul style="list-style-type: none"> - Construcción de una planta conservera de truchas. - Producción y comercialización de trucha ahumada.

5.6. Minería y Energía

SUB SECTOR	PROGRAMA	PROYECTO
MINERIA	<i>Compensación Minera</i>	<ul style="list-style-type: none"> - Proyecto de Ley para que los recursos provenientes del Canon Minero sean pagados directamente al Gobierno Regional. - Proyecto de Ley para incremento de Canon Minero al 10% de las ventas mineras. - Normatividad que oriente el 50% de Canon Minero a la promoción de la agroindustria en el departamento.



SUB SECTOR	PROGRAMA	PROYECTO
MINERIA	<i>Empresas mineras articuladas al desarrollo local</i>	<ul style="list-style-type: none"> - Financiamiento de planes de desarrollo integral del área de operación de las empresas mineras. - Organización de empresas y conservación y mantenimiento de carreteras del área de operación de las empresas mineras. - Programas de conservación del medio ambiente. - Conformación del Comité Regional de Conservación del Medio Ambiente.
	<i>Capacitación de productores agropecuarios y trabajadores mineros</i>	<ul style="list-style-type: none"> - Gestión ambiental y empresarial. - Talleres descentralizados sobre legislación minera, comunidades campesinas y medio ambiente. - Convenios de cooperación mutua entre comunidades campesinas y empresas mineras para el uso de tierras, construcción y mantenimiento de carreteras, trabajo preferente y comercialización de productos de la zona.
ENERGIA	<i>Compensación energética.</i>	<ul style="list-style-type: none"> - Proyecto de Ley para la modificación de la Ley del Canon Hidroenergético. - Tarifas preferenciales para Huancavelica y región central del país, para promover inversiones. - Participación del Gobierno Regional en el directorio de la empresa eléctrica del Mantaro.
	<i>Generación de Fluido Eléctrico</i>	- Construcción Instalación y Funcionamiento de la Cuarta Etapa del Complejo Hidroeléctrico "Santiago Antúnez de Mayolo".
	<i>Manejo de la cuenca del Mantaro</i>	- Descontaminación y limpieza del río Mantaro que involucre a Electro Perú, empresas mineras y gobiernos locales de Junín, Pasco y Huancavelica para la preservación del Complejo Hidroeléctrico "Santiago Antúnez de Mayolo".
	<i>Electrificación</i>	<ul style="list-style-type: none"> - Electrificación pequeño sistema eléctrico Huancavelica Norte - Eje Acobambilla. - Electrificación pequeño sistema eléctrico Huancavelica Este - Eje Acoria.

5.7. Institucionalidad y Gestión

SUB SECTOR	PROGRAMA	PROYECTO
ORGANIZACIONES COMUNALES	<i>Fortalecimiento de las comunidades campesinas y de las organizaciones supra comunales y gremiales</i>	<ul style="list-style-type: none"> - Capacitación en gestión comunal y municipal dirigida a líderes y dirigentes comunales. - Formación de facilitadores comunales en el diseño y gestión de planes de desarrollo. - Fortalecimiento de organizaciones supracomunales. - Organización de escuelas campesinas.
GOBIERNOS LOCALES	<i>Fortalecimiento de los gobiernos locales</i>	<ul style="list-style-type: none"> - Escuela de capacitación de alcaldes, regidores y funcionarios de gobiernos locales. - Elaboración de planes de desarrollo concertado y participativo. - Propuesta de Ley de Municipios Rurales. - Fortalecimiento de la gestión administrativa y presupuestal de los gobiernos locales. - Fortalecimiento de organizaciones vecinales.
ORGANIZACIONES DE BASE	<i>Fortalecimiento institucional</i>	<ul style="list-style-type: none"> - Fortalecimiento de organizaciones sociales de base en sus diferentes niveles, tanto reivindicativos como gremiales. - Formación y capacitación de líderes.
ORGANIZACIONES DE MUJERES	<i>Fortalecimiento institucional</i>	<ul style="list-style-type: none"> - Fortalecimiento institucional de federaciones de mujeres campesinas. - Fortalecimiento y apoyo a clubes de madres, comités de vaso de leche y otras formas de organización de mujeres. - Formación y capacitación de líderes para el desarrollo.
JÓVENES Y NIÑOS	<i>Organización de jóvenes para participación en acciones de desarrollo</i>	<ul style="list-style-type: none"> - Promoción y organización de jóvenes y niños. - Fortalecimiento de organizaciones de jóvenes. - Programas de desarrollo productivo empresarial para jóvenes y niños. - Formación y capacitación de líderes para el desarrollo y la competitividad.
INSTITUCIONES	<i>Promoción y fortalecimiento de las ONGs</i>	- Mejoramiento de la capacidad de gestión y manejo de programas y proyectos de desarrollo local y regional.



VI PROGRAMAS DE INVERSIÓN



TALLERES DE TRABAJO DEL EQUIPO TECNICO CON LOS DISTINTOS SECTORES PUBLICOS Y PRIVADOS

6.1. Programa de Inversión Multianual 2004-2006 (En Nuevos Soles)

N°	PROGRAMA Y/O PROYECTOS	SUB SECTOR	LOCALIZACION		META TOTAL		PRESUPUESTO					
			PROVINCIA	DISTRITO	U.M.	CANTIDAD	TOTAL	2004	2005	2006		
I DESARROLLO ECONOMICO							59,415,637.00	19,307,677.00	19,202,570.00	20,905,390.00		
AGROPECUARIO												
1	Construcción Canal de Irrigación de Acobamba	Agrícola	Acobamba	Multidistrital	Kms.	7.00		4,670,360.00	2,670,360.00	1,000,000.00	1,000,000.00	
2	Fortalecimiento Capacidades Gestión de Pequeños Sistemas de Riego en Angaráes Sur	Agrícola	Angaráes	Multidistrital	Kms.	54.93		1,500,000.00	500,000.00	500,000.00	500,000.00	
3	Gestión Social Concertada del Agua en cuatro distritos de Angaráes Sur	Agrícola	Angaráes	Multidistrital	Kms.	31.95		1,500,000.00	500,000.00	500,000.00	500,000.00	
4	Construcción Canal de Irrigación Río Chirifs - Cocas	Agrícola	Castrovirreyña	Cocas	Km.	10.00		1,500,000.00	750,000.00	750,000.00		
5	Construcción del Canal de Irrigación Supocococha	Agrícola	Castrovirreyña	Multidistrital	Kms.	15.00		650,000.00	650,000.00			
6	Construcción de Represa en Collpa	Agrícola	Castrovirreyña	Multidistrital	M3	20 Millones		1,828,360.00		828,360.00	1,000,000.00	
7	Afianzamiento Hidrico del Proyecto Irrigación Churcampa	Agrícola	Churcampa	Churcampa	M3	1200.00		2,110,000.00	650,000.00	800,000.00	660,920.00	
8	Construcción Mejoramiento Sistema de Riego El Carmen	Agrícola	Churcampa	Churcampa	M3	1200.00		336,533.00	336,533.00			
9	Mejoramiento de Canal de Irrigación Maraypata - Acco	Agrícola	Churcampa	Churcampa	Kms.	6.00		300,000.00	300,000.00			
10	Construcción de Canal de Riego Aliccaccococha - Huando	Agrícola	Huancavelica	Huando	Kms.	35.00		6,000,000.00	1,000,000.00	2,500,000.00	2,500,000.00	
11	Construcción del Canal de Irrigación Occoro - Laría	Agrícola	Huancavelica	Multidistrital	Kms.			2,296,210.00		1,296,210.00	1,000,000.00	
12	Construcción Canal de Riego San Juan de Tambo	Agrícola	Huaytará	Multidistrital	Kms.	11.50		984,480.00	984,480.00		764,470.00	
13	Construcción Canal de Irrigación Chocorvo - Arma	Agrícola	Huaytará	Multidistrital	Kms.	25.00		1,500,000.00		750,000.00	750,000.00	
14	Construcción Canal de Irrigación Sangayatico	Agrícola	Huaytará	Multidistrital	Kms.							
15	Fomento a la Producción y Consumo de Alimentos Autoctonos en Apoyo a la Seguridad											
16	Alimentaria de Huancavelica	Agrícola	Multiprovincial	Multidistrital	Comunidad	135.00		2,290,050.00	790,050.00	750,000.00	750,000.00	
17	Producción Forestal en la Zona Alto Andina del Dpto. de Huancavelica	Agrícola	Multiprovincial	Multidistrital	Hás	3,300.00		1,525,000.00	525,000.00	500,000.00	500,000.00	
18	Construcción Irrigación Chuspi - Colcabamba	Agrícola	Tayacaja	Colcabamba	Kms.	12.00		2,230,000.00		1,000,000.00	1,230,000.00	
19	Programa de Desarrollo de Ovinos y Vacunos	Pecuario	Multiprovincial	Multidistrital	Programa	14.00		2,400,000.00		1,000,000.00	1,400,000.00	
20	Crianza y Mejoramiento de Vicuña en Ccahuina	Pecuario	Castrovirreyña	Castrovirreyña	Cabezas	3,600.00		200,000.00	200,000.00			
21	Centro de Producción y Fomento Vacuno de Calliqui - Hvca.	Pecuario	Huancavelica	Ascensión	Unidad	1.00		400,000.00	400,000.00			
22	Apoyo a los Campesinos Pastores de Altura PROALPACA	Pecuario	Multiprovincial	Multidistrital	Comunidad	42.00		4,250,000.00	1,000,000.00	1,500,000.00	1,750,000.00	
TRANSPORTES												
22	Construcción Carretera Andabamba - Anco	Vías de Com.	Acobamba	Multidistrital	Kms.	12.00		450,000.00		450,000.00		
23	Mejoramiento y Rehabilitación Carretera Lircay - Huayllay Grande - Callanmarca - Huanca Huanca - Congalla	Vías de Com.	Angaraes	Multidistrital	Kms.	70.00		955,360.00	955,360.00			
24	Construcción de Carretera Cocha - Palacorrail - Pampalanya	Vías de Com.	Castrovirreyña	Castrovirreyña	Kms.	30.00		545,360.00	545,360.00			
25	Mejoramiento Carretera Churcampa - Chalhuan	Vías de Com.	Churcampa	Multidistrital	Kms.	25.00		1,100,000.00	1,100,000.00			
26	Mantenimiento Rutinario de Caminos Rurales en el ámbito de la Región de Huancavelica	Vías de Com.	Multiprovincial	Multidistrital	Kms.	1,131.04		2,178,186.00	678,186.00	750,000.00	750,000.00	
27	Mejoramiento Carretera: Hvca. - Yauli - Chopcca - Paucará	Vías de Com.	Huancavelica	Multidistrital	Kms.	50.00		2,100,000.00	350,000.00	750,000.00	1,000,000.00	
28	Construcción Carretera Ascensión - Tansiri - S.J. Acobambilla	Vías de Com.	Huancavelica	Multidistrital	Kms.	20.00		2,179,665.00	279,178.00	1,000,000.00	900,487.00	
29	Mejoramiento Carretera Casalla - Huahacancha	Vías de Com.	Huaytará	Multidistrital	Kms.	18.50		950,000.00	533,880.00	416,120.00		
30	Construcción Carretera Quishuarcasa - Coreracc - Huirpacancha	Vías de Com.	Huaytará	Interprovincial	Kms.	35.00		675,000.00	675,000.00			
31	Construcción y Mejoramiento de Carretera Castrovirreyña - Huaytará - Quirahua	Vías de Com.	Huaytará	Multidistrital	Kms.	75.00		2,633,393.00		1,533,880.00	1,099,513.00	
INDUSTRIA Y TURISMO												
32	Construcción Campo Ferial Agropecuario de Huancavelica	Infraest. Econ.	Multiprovincial	Multidistrital	Global	1.00		1,500,000.00			1,500,000.00	
33	Transformación Agroindustrial de Cereales y Leguminosas Ecológicas de la Región de Huancavelica	Industria	Huancavelica	Interprovincial	Tm/Día	2.50		1,244,290.00	1,244,290.00			
34	Puesta en Valor el Complejo Arqueológico Incahuasi de Huaytará	Turismo	Huaytará	Multidistrital	Global	1.00		490,000.00	490,000.00			
35	Construcción de Complejo Vacacional "Aguas Calientes" - Cuenca	Turismo	Huancavelica	Cuenca	Global	1.00		578,000.00	578,000.00			



N°	PROGRAMA Y/O PROYECTOS	SUB SECTOR	LOCALIZACION		META TOTAL		PRESUPUESTO			
			PROVINCIA	DISTRITO	U.M.	CANTIDAD	TOTAL	2004	2005	2006
PESQUERIA										
36	Instalación y Producción Intensiva de Truchas en Jaulas Flotantes en Lagunas de Queuillacocha, Ampacocha y Tinquicocha	Pesquería	Huancavelica	Multidistrital	Módulo	3.00	250,000.00			
	ENERGIA Y MINAS									
37	Electrificación Pequeño Sistema Eléctrico Huancavelica Norte: Eje Acobambilla	Vivienda	Huancavelica	Multidistrital	Kms.	167.90	3,300,000.00	950,000.00	1,000,000.00	1,350,000.00
II DESARROLLO HUMANO							24,014,906.00	6,569,906.00	8,290,000.00	9,155,000.00
EDUCACION										
1	Construcción de Complejo Deportivo Multiuso de Huancavelica	Educación	Huancavelica	Huancavelica	Módulo	1.00	2,703,186.00	328,186.00	875,000.00	1,500,000.00
2	Proyecto Educativo Regional de Huancavelica	Educación	Huancavelica	Regional	Documento	7.00	1,775,000.00	625,000.00	500,000.00	650,000.00
3	Construcción de Aulas EFP Ingeniería Medio Ambiente Univ. Nac. de Huancavelica	Educación	Churcampa	Churcampa	Aulas	4.00	630,360.00	130,360.00	250,000.00	250,000.00
4	Refacción, Ampliación y Equipamiento de INC - Huancavelica	Educación	Multiprovincial	Multidistrital	Complejo	1.00	315,000.00		315,000.00	
SALUD										
5	Ampliación de la Micro Red de Salud Tantarà	Salud	Castrovirreyrna	Tantarà	Módulo	3.00	436,000.00	436,000.00		
6	Ampliación Infraestructura de Hospital de Lircay	Salud	Angaraes	Multidistrital	Global	1.00	1,955,000.00		1,000,000.00	955,000.00
7	Remodelación y Ampliación del Hospital Departamental de Huancavelica	Salud	Huancavelica	Multidistrital	Global	1.00	2,850,000.00		1,200,000.00	1,650,000.00
8	Mejoramiento de la Capacidad de Resolución de Establecimiento de Salud Cabecera de Red Pampas	Salud	Tayacaja	Multidistrital	Módulo I	1.00	3,050,000.00	1,250,000.00	900,000.00	900,000.00
9	Const. y Equipamiento Establecimientos de Salud Micro Red Quero	Salud	Huaytarà	Quero	Módulo	1.00	1,200,000.00		600,000.00	600,000.00
SANEAMIENTO BASICO										
10	Instalación Línea Conducción 2da. Etapa Sistema de Agua Potable de Churcampa	Saneam. Básico	Churcampa	Churcampa			160,000.00	160,000.00		
11	Mejoramiento del Sistema de Agua Potable, Ampliación de Desagüe y Tratamiento de Aguas Residuales de Lircay	Saneam. Básico	Angaraes	Multidistrital	Global	1.00	3,250,000.00	750,000.00	1,250,000.00	1,250,000.00
12	Instalación Integral Red Colectora del Valle de Pampas	Saneam. Básico	Tayacaja	Multidistrital	Kms.	1.00	2,015,360.00	2,015,360.00		
CONTINGENCIAS										
13	Atención de Obras de Emergencia (Contingencias)		Multiprovincial	Multidistrital	Atención	35.00	3,675,000.00	875,000.00	1,400,000.00	1,400,000.00
III DESARROLLO INSTITUCIONAL							4,135,000.00	1,085,000.00	1,420,000.00	1,630,000.00
1	Estudios de Pre Inversión	Gob. Regional	Multiprovincial	Multidistrital	Estudios	21	1,260,000.00	210,000.00	420,000.00	630,000.00
2	Fortalecimiento Institucional para la Gobernabilidad de Huancavelica	Sociedad Civil	Multiprovincial	Multidistrital	Unidad	20	2,125,000.00	625,000.00	750,000.00	750,000.00
3	Desarrollo Regional de Huancavelica	Gob. Regional	Multiprovincial	Multidistrital	Estudios	10	750,000.00	250,000.00	250,000.00	250,000.00
SUB TOTAL SI.							87,565,543.00	26,962,583.00	28,912,570.00	31,690,390.00
CONTRAPARTIDA PARA PROYECTOS FINANCIADOS							44,232,589.00	14,117,017.00	13,942,530.00	14,173,042.00
1	Convenio entre Gobierno Regional de Huancavelica y la Unión Europea	Varios	Multiprovincial	Multidistrital			20,300,000.00	6,609,487.00	6,650,000.00	7,040,513.00
2	Convenio entre Gobierno Regional de Huancavelica y PASA - CICDA	Riego	Angaraes	Multidistrital			3,883,289.00	1,294,430.00	1,294,430.00	1,294,429.00
3	Convenio entre Gobierno Regional de Huancavelica y FIP - FAO	Riego	Angaraes	Multidistrital			9,639,300.00	3,312,100.00	3,213,100.00	3,213,100.00
4	Convenio entre Gobierno Regional de Huancavelica y PASA - UE	PROALPACA	Multiprovincial	Multidistrital			10,410,000.00	3,000,000.00	2,785,000.00	2,625,000.00
TOTAL GENERAL SI.							131,798,132.00	41,079,600.00	42,855,100.00	45,863,432.00

6.2. Programa de Inversión 2004 (En Nuevos Soles)

Distribución Presupuestal por Eje Temático

N°	PROGRAMA Y/O PROYECTOS	SUB SECTOR	LOCALIZACIÓN		META TOTAL		PRESUPUESTO 2004	PORCENTAJE %
			PROVINCIA	DISTRITO	U.M.	CANTIDAD		
I DESARROLLO ECONOMICO								71.61
AGROPECUARIO								41.75
1	Construcción Canal de Irrigación de Acobamba	Agrícola	Acobamba	Multidistrital	Kms.	7.00	11,256,423.00	41.75
2	Fortalecimiento Capacidades Gestión Pequeños sistemas de riego de Angaraes Sur	Agrícola	Angaraes	Multidistrital	Km/Reserv	54.93	2,670,360.00	
3	Gestión Social Concentrada de Agua en cuatro distritos de Angaraes Sur	Agrícola	Angaraes	Multidistrital	Km/Reserv	31.95	500,000.00	
4	Construcción Canal de Irrigación Río Chiris - Cocas	Agrícola	Castrovirreyna	Cocas	Km.	10.00	750,000.00	
5	Construcción del Canal de Irrigación Supoccocha	Agrícola	Castrovirreyna	Multidistrital	Rep/Kms.	uno/15	650,000.00	
6	Afianzamiento Hídrico del Proyecto Irrigación Churcampa	Agrícola	Churcampa	Churcampa	M3	1200.00	650,000.00	
7	Construcción Mejoramiento Sistema de Riego El Carmen	Agrícola	Churcampa	El Carmen	M3	1200.00	336,533.00	
8	Mejoramiento de Canal de Irrigación Maraypata - Acco	Agrícola	Churcampa	Churcampa	Kms.	6.00	300,000.00	
9	Construcción Canal de Riego Allicaccoccha - Huando	Agrícola	Huancavelica	Huando	Kms.	35.00	1,000,000.00	
10	Construcción Canal de Riego San Juan de Tambo	Agrícola	Huaytará	Multidistrital	Kms	11.50	984,480.00	
11	Fomento a la Producción y Consumo de Alimentos Autóctonos en Apoyo a la Seguridad Alimentaria de Huancavelica	Agrícola	Multiprovincial	Multidistrital	Comunidad	135.00	790,050.00	
12	Producción Forestal en la Zona Alto Andina del Dpto. de Huancavelica	Agrícola	Multiprovincial	Multidistrital	Hás	3,300.00	525,000.00	
13	Crianza y Mejoramiento de Vicuña en Cahuina	Pecuario	Castrovirreyna	Castrovirreyna	Cabezas	3,600.00	200,000.00	
14	Centro de Producción y Fomento Vacuno de Callqui - Hvca.	Pecuario	Huancavelica	Ascension	Unidad	1.00	400,000.00	
15	Apoyo a los Campesinos Pastores de Altura PROALPACA	Pecuario	Multiprovincial	Multidistrital	Comunidad	42.00	1,000,000.00	
TRANSPORTES								18.98
16	Mejoramiento y Rehabilitación Carretera Lircay - Huayllay Grande - Callanmarca - Huanca Huanca - Congalla	Vías de Com.	Angaraes	Multidistrital	Kms.	70	955,360.00	
17	Construcción de Carretera Cocha - Patacorral - Pampalanya	Vías de Com.	Castrovirreyna	Castrovirreyna	Kms.	30	545,360.00	
18	Mejoramiento Carretera Churcampa - Challhuan	Vías de Com.	Churcampa	Multidistrital	Kms.	25	1,100,000.00	
19	Mantenimiento Rutinario de Caminos Rurales en el ámbito de la Región de Huancavelica	Vías de Com.	Multiprovincial	Multidistrital	Kms.	1131.04	678,186.00	
20	Mejoramiento Carretera: Hvca. - Yauli - Chopcca - Paucará	Vías de Com.	Huancavelica	Multidistrital	Kms.	50	350,000.00	
21	Construcción Carretera Ascension - Tansiri - S.J. Acobambilla	Vías de Com.	Huancavelica	Multidistrital	Kms.	20	279,178.00	
22	Mejoramiento Carretera Casalla - Huancanacha	Vías de Com.	Huaytará	Multidistrital	Kms.	18.5	533,880.00	
23	Construcción Carretera Quishuarccasa - Core racc - Huirpacañcha	Vías de Com.	Huaytará	Multidistrital	Kms.	35	675,000.00	
INDUSTRIA Y TURISMO								6.43
24	Transformación Agroindustrial de Cereales y Leguminosas Ecológicas de la Región de Huancavelica	Industria	Multiprovincial	Multidistrital	Tm/Día	2.5	1,244,290.00	
25	Puesta en Valor el Complejo Arqueológico Incahuasi de Huaytará	Turismo	Huaytará	Multidistrital	Global	1	490,000.00	
PESQUERIA								0.93
26	Instalación y Producción Intensiva de Truchas en Jaulas Flotantes en Lagunas de Queullacoccha, Ampacoccha y Tinquicocha	Pesquería	Huancavelica	Multidistrital	Modulo	3.00	250,000.00	
ENERGIA Y MINAS								3.52
27	Electrificación Pequeño Sistema Eléctrico Huancavelica Norte: Eje Acobambilla	Vivienda	Huancavelica	Multidistrital	Kms.	50 Línea P.	950,000.00	



N°	PROGRAMA Y/O PROYECTOS	SUB SECTOR	LOCALIZACION		META TOTAL		PRESUPUESTO 2004	PORCENTAJE %
			PROVINCIA	DISTRITO	U.M.	CANTIDAD		
II DESARROLLO HUMANO								24,37
EDUCACION								1.083.546,00
1	Construcción de Complejo Deportivo Multiuso de Huancavelica	Educación	Huancavelica	Huancavelica	Módulo	1.00	328.186,00	4,02
2	Proyecto Educativo Regional de Huancavelica	Educación	Huancavelica	Regional	Curriculum	7,00	625.000,00	
3	Construcción de Aulas EFP Ingeniería Medio Ambiente Univ. Nac. de Huancavelica	Educación	Churcampa	Churcampa	Aulas	4,00	130.360,00	
SALUD								1.686.000,00
4	Ampliación de la Micro Red de Salud Tantará	Salud	Castrovirreyrna	Tantará	Módulo	3,00	436.000,00	6,25
5	Mejoramiento de la Capacidad de Resolución de Establecimiento de Salud Cabecera de Red Pampas	Salud	Tayacaja	Multidistrital	Módulo I	1,00	1.250.000,00	
SANEAMIENTO BASICO								2.925.360,00
7	Instalación de Línea Conducción 2da. Etapa Sistema de Agua Potable de Churcampa	Saneam. Básico	Churcampa	Churcampa	Kms.	14,50	160.000,00	10,85
8	Mejoramiento del Sistema de Agua Potable, Ampliación de Desagüe y Tratamiento de Aguas Residuales de Lircay	Saneam. Básico	Angaraes	Multidistrital	Global	1,00	750.000,00	
9	Instalación Integral Red Colectora Valle de Pampas.	Saneam. Básico	Tayacaja	Multidistrital	Kms.	10,00	2.015.360,00	
CONTINGENCIAS								875.000,00
10	Atención de Obras de Emergencia (Contingencias)		Multiprovincial	Multidistrital	Atención	35,00	875.000,00	3,25
III DESARROLLO INSTITUCIONAL								1.085.000,00
1	Estudios de Pre Inversión	Gob. Regional	Multiprovincial	Multidistrital	Estudios	21	210.000,00	
2	Fortalecimiento Institucional para la Gobernabilidad de Huancavelica	Sociedad Civil	Multiprovincial	Multidistrital	Curriculum	7	625.000,00	
3	Estudios de Desarrollo Regional de Huancavelica	Gob. Regional	Multiprovincial	Multidistrital	Estudios	10	250.000,00	
TOTAL GENERAL S/.								26.962.583,00
								100,00

6.3. **P**royectos de Inversión de Impacto Regional 2004 (En Nuevos Soles)

I ACOBAMBA

N°	PROGRAMA Y/O PROYECTOS	LOCALIZACION		META TOTAL		PROBLACION BENEFICIARIA	PRESUPUESTO	NIVEL DE ESTUDIO	ENTIDAD FORMULADORA
		PROVINCIA	DISTRITO	U.M.	CANTIDAD				
1	Construcción Canal de Irrigación Acobamba	Acobamba	Multidistrital	Kms.	7.00	4000 Habit.	2,670,360.00	Expediente Técnico	GOB. REG. HVCA.
2	Estudios de Pre Inversión	Acobamba	Multidistrital	Estudio	3.00		30,000.00	Ficha Proyecto	GSR. ACOB.
3	Atención obras de emergencia de (Contingencias)	Acobamba	Multidistrital	Atención	5.00		125,000.00	Ficha Proyecto	GSR. ACOB.
							2,825,360.00		

II ANGARAES

N°	PROGRAMA Y/O PROYECTOS	LOCALIZACION		META TOTAL		PROBLACION BENEFICIARIA	PRESUPUESTO	NIVEL DE ESTUDIO	ENTIDAD FORMULADORA
		PROVINCIA	DISTRITO	U.M.	CANTIDAD				
1	Fortalec. Capacidades Gestión Pequeños sistemas riego Angaráes Sur	Angaraes	Multidistrital	Km.	54.93	5358 Habit.	500,000.00	Perfil Presentado	CICDA
2	Gestión Social Concertada del Agua en cuatro distritos de Angaráes Sur	Angaraes	Multidistrital	Km.	31.95	6294 Habit.	500,000.00	Perfil Presentado	CICDA
3	Mejoramiento y Rehabilitación Carretera de Lircay - Huayllay Grande - Callanmarca - Huanca Huanca - Congalla	Angaraes	Multidistrital	Kms.	70.00	4000 Habit.	955,360.00	Perfil Observado	DRT Y CH
4	Mejoramiento del Sistema de Agua Potable, Ampliación de Desague y Tratamiento de Aguas Residuales de Lircay	Angaraes	Multidistrital	Modulo	3.00	10000 Habit.	750,000.00	Ficha Proyecto	GSR. ANG.
5	Estudios de Pre Inversión	Angaraes	Multidistrital	Estudio	3.00		30,000.00	Ficha Proyecto	GSR. ANG.
6	Atención obras de emergencia de (Contingencias)	Angaraes	Multidistrital	Atención	5.00		125,000.00	Ficha Proyecto	GSR. ANG.
							2,860,360.00		

III CASTROVIRREYNA

N°	PROGRAMA Y/O PROYECTOS	LOCALIZACION		META TOTAL		PROBLACION BENEFICIARIA	PRESUPUESTO	NIVEL DE ESTUDIO	ENTIDAD FORMULADORA
		PROVINCIA	DISTRITO	U.M.	CANTIDAD				
1	Construcción Canal de Irrigación Río Chiris - Cocas	Castrovirreyna	Cocas	Kms.	10.00	1725 Habit.	750,000.00	Ficha Proyecto	GSR. CASTR.
2	Crianza y Manejo de Viciuña en Ccahuina	Castrovirreyna	Castrovirreyna	Cabezas	3,600.00	480 Product.	200,000.00	Ficha Proyecto	GSR. CASTR.
3	Construcción de Canal de Irrigación Supococha	Castrovirreyna	Multidistrital	Kms.	15.00	1200 Habit.	650,000.00	Perfil Observado	MP. CASTROV.
4	Ampliación de la Micro Red de Salud de Tantará	Castrovirreyna	Tantará	Modulo	3.00	2500 Habit.	436,000.00	Ficha Proyecto	MINSA - C.E.
5	Construcción de Carretera Cocha - Patacorral - Pampalanya	Castrovirreyna	Castrovirreyna	Kms.	15.00	4000 Habit.	545,360.00	Ficha Proyecto	GSR. CASTR.
6	Estudios de Pre Inversión	Castrovirreyna	Multidistrital	Estudios	3.00		30,000.00	Ficha Proyecto	GSR. CASTR.
7	Atención obras de emergencia de (Contingencias)	Castrovirreyna	Multidistrital	Atención	5.00		125,000.00	Ficha Proyecto	GSR. CASTR.
							2,736,360.00		

IV CHURCAMP

N°	PROGRAMA Y/O PROYECTOS	LOCALIZACION		META TOTAL		PROBLACION BENEFICIARIA	PRESUPUESTO	NIVEL DE ESTUDIO	ENTIDAD FORMULADORA
		PROVINCIA	DISTRITO	U.M.	CANTIDAD				
1	Afianzamiento Hídrico del proyecto Irrigación Churcampa	Churcampa	Churcampa	M3	1,200.00	1,100 Habit.	650,000.00	Perfil Presentado	GSR. CHURC.
2	Mejoramiento Carretera Churcampa-Challhuan	Churcampa	Multidistrital	Kms.	25.00	2,500 Habit.	1,100,000.00	Ficha Proyecto	GSR. CHURC.
3	Construcción Mejoramiento Sistema riego El Carmen	Churcampa	El Carmen	Unidad	4.00	1,200 Habit.	336,533.00	Ficha Proyecto	MD EL CARMEN
4	Mejoramiento de Canal de Irrigación Maraypata - Acco	Churcampa	Churcampa	Kms.	6.00	650 Habit.	300,000.00	Perfil Observado	GSR. CHURC.
5	Const. Aulas EFP Ingeniería Medio Ambiente Univ. Nac. de Hvca.	Churcampa	Churcampa	Aulas	4.00	120 Alumnos	130,360.00	Ficha Proyecto	UNH - GSRCH
6	Instal.. Línea Conduc. 2da. Etapa Sistema Agua Potable de Churcampa	Churcampa	Churcampa	Kms.	14.50	2,500 Habit.	160,000.00	Perfil Observado	MP. CHURC.
7	Estudios de Pre Inversión	Churcampa	Multidistrital	Estudios	3.00		30,000.00	Ficha Proyecto	GSR. CHURC.
8	Atención Obras de Emergencia (Contingencias)	Churcampa	Multidistrital	Atención	5.00		125,000.00	Ficha Proyecto	GSR. CHURC.
							2,831,893.00		

V HUANCVELICA

N°	PROGRAMA Y/O PROYECTOS	LOCALIZACION		META TOTAL		PROBLACION BENEFICIARIA	PRESUPUESTO	NIVEL DE ESTUDIO	ENTIDAD FORMULADORA
		PROVINCIA	DISTRITO	U.M.	CANTIDAD				
1	Construcción de Canal de Riego Allicacococha - Huando	Huancavelica	Huando	Kms.	35.00	8,000 Habit.	1,000,000.00	Pre Factibilidad	GOB REG HVCA.
2	Centro de Producción y Fomento Vacuno de Callqui - Hvca.	Huancavelica	Ascension	Unidad	1.00	2,000 Habit.	400,000.00	Ficha Proyecto	DRAH - GRDE
3	Mantenimiento Rutinario de Caminos Rurales en el Ambito de la Región de Huancavelica (*)	Multiprovincial	Multidistrital	Kms.	1,131.04	150,000 Habit.	678,186.00	Ficha Proyecto	PROVIAS RURAL
4	Construcción Carretera Ascension - Tansiri - S.J. Acobambilla	Huancavelica	Multidistrital	Kms.	20.00	1,500 Habit.	279,178.00	Ficha Proyecto	MD Ascension
5	Electrificación Pequeño Sistema Eléctrico Hvca. Norte: Eje Acobambilla	Huancavelica	Multidistrital	Kms.	167.90	16,000 Habit.	950,000.00	Perfil Presentado	DREMh
6	Instal. y Produc. Intensiva de Truchas en Jaulas Flotantes en Leguas de Queuillacococha, Ampacococha y Tinquicococha	Huancavelica	Multidistrital	Módulo	3.00	4,150 Habit.	250,000.00	Perfil Aprobado	DRPH
7	Estudios de Pre Inversión	Huancavelica	Multidistrital	Estudios	3.00		30,000.00	Ficha Proyecto	GOB REG HVCA.
8	Atención obras de emergencia de (Contingencias)	Huancavelica	Multidistrital	Atención	5.00		125,000.00	Ficha Proyecto	GOB REG HVCA.
							3,712,364.00		

(*) El Presupuesto para este Proyecto de Inversión, será transferido a la Dirección Regional de Transportes y Comunicaciones de Huancavelica.

VI HUAYTARA

N°	PROGRAMA Y/O PROYECTOS	LOCALIZACION		META TOTAL		PROBLACION BENEFICIARIA	PRESUPUESTO	NIVEL DE ESTUDIO	ENTIDAD FORMULADORA
		PROVINCIA	DISTRITO	U.M.	CANTIDAD				
1	Construcción Canal de Riego San Juan de Tambo	Huaytará	Multidistrital	Kms.	11.00	1,500 Habit.	984,480.00	Perfil Observado	MP AYAVI
2	Mejoramiento Carretera Casalla - Huahacancha	Huaytará	Multidistrital	Kms.	18.50	1,200 Habit.	533,880.00	Perfil Observado	MD Capillas
3	Puesta en valor el Complejo Arqueológico Incahuasi de Huaytará	Huaytará	Multidistrital	Unidad	1.00	1,500 Habit.	490,000.00	Perfil Aprobado	MP Huaytará
4	Construcción Carretera Quishuarccasa - Coreracc - Huirpacancha	Huaytará	Multidistrital	Kms.	35.00	8,000 Habit.	675,000.00	Ficha Proyecto	GSR HUAYT.
5	Estudios de Pre Inversión	Huaytará	Multidistrital	Estudios	3.00		30,000.00	Ficha Proyecto	GSR HUAYT.
6	Atención obras de emergencia de (Contingencias)	Huaytará	Multidistrital	Atención	5.00		125,000.00	Ficha Proyecto	GSR HUAYT.
							2,838,360.00		

VII TAYACAJA

N°	PROGRAMA Y/O PROYECTOS	LOCALIZACION		META TOTAL		PROBLACION BENEFICIARIA	PRESUPUESTO	NIVEL DE ESTUDIO	ENTIDAD FORMULADORA
		PROVINCIA	DISTRITO	U.M.	CANTIDAD				
1	Instalación Integral Red Colectora del Valle de Pampas	Tayacaja	Multidistrital	Kms.	10.00	30,000 Habit.	2,015,360.00	Ficha Proyecto	GSR TAYAC.
2	Mejoramiento de la Capacidad de resolución del Establecimiento de Salud Cabecera de Pampas	Tayacaja	Pampas	Modulo	1.00	10,000 Habit.	1,250,000.00	Perfil Presentado	DIRESAH
3	Estudios de Pre Inversión	Tayacaja	Multidistrital	Estudios	3.00		30,000.00	Ficha Proyecto	GSR TAYAC.
4	Atención obras de emergencia de (Contingencias)	Tayacaja	Multidistrital	Atención	5.00		125,000.00	Ficha Proyecto	GSR TAYAC.
							3,420,360.00		

VIII MULTIPROVINCIAL

N°	PROGRAMA Y/O PROYECTOS	LOCALIZACION		META TOTAL		PROBLACION BENEFICIARIA	PRESUPUESTO	NIVEL DE ESTUDIO	ENTIDAD FORMULADORA	
		PROVINCIA	DISTRITO	U.M.	CANTIDAD					
1	Fomento de la Producción y Consumo de Alimentos Autoctonos en Apoyo a la Seguridad Alimentaria de Huancavelica.	Multiprovincial	Multidistrital	Comunidad	135.00	5,300 Familias	790,050.00	Ficha Proyecto	GRDE - GRH	
2	Construcción de Complejo Deportivo Multiuso de Huancavelica	Huancavelica	Multidistrital	Modulo	1.00	20,000 Habit.	328,186.00	Ficha Proyecto	MD Ascensión	
3	Mejoramiento Carretera Huancavelica-Yauli-Chopcca-Paucará	Multiprovincial	Multidistrital	Kms.	50.00	4,000 Habit.	350,000.00	Ficha Proyecto	Gob. Reg. Hvca.	
4	Apoyo a los Campesinos Pastores de Altura PROALPACA	Multiprovincial	Multidistrital	Comunidad	42.00	3,200 Familias	1,000,000.00	Perfil Presentado	CONACS - GRH	
5	Fortalecimiento Institucional para la Gobernabilidad de Huancavelica	Multiprovincial	Multidistrital	Unidad	20.00	1,200 Habit.	625,000.00	Perfil Presentado	GRDS - GRH	
6	Proyecto Educativo Regional de Huancavelica	Multiprovincial	Multidistrital	Documento	7.00	15,000 Educ.	625,000.00	Perfil Presentado	GRDS - GRH	
7	Transformación Agroindustrial de Cereales y Leguminosas Ecológicas de la Región Huancavelica	Multiprovincial	Multidistrital	TM/DIA	2.50	8,500 Product.	1,244,290.00	Perfil Observado	DRITINCIH	
8	Producción Forestal en Zona Alto Andina del Dpto. de Huancavelica	Multiprovincial	Multidistrital	Hás.	3,300.00		525,000.00	Perfil Aprobado	DRAH	
9	Desarrollo Regional de Huancavelica	Multiprovincial	Multidistrital	Estudios	10.00		250,000.00	Ficha Proyecto	GRPPAT - GRH	
							5,737,526.00			
							26,962,583.00			

PRESUPUESTO ROTAL SI.

PROVINCIA	DISTRIBUCION PRESUPUESTO		% REDOND
	MONTO	%	
ACOBAMBA	2,825,360.00	13.31	13
ANGARAES	2,860,360.00	13.48	13
CASTROVIRREYNA	2,736,360.00	12.89	13
CHURCAMP	2,831,893.00	13.34	13
HUANCABELICA	3,712,364.00	17.49	17
HUAYTARA	2,838,360.00	13.37	13
TAYACAJA	3,420,360.00	16.11	16
	21,225,057.00	100.00	100
MULTIPROVINCIAL	5,737,526.00		
TOTAL SI.	26,962,583.00		

6.4. Programa de Inversión 2004

(En Nuevos Soles)

Fuente de Financiamiento: CANON Y SOBRE CANON

N°	PROGRAMA Y/O PROYECTOS	SUB SECTOR	LOCALIZACION		META TOTAL CANTIDAD	PRESUPUESTO 2004
			PROVINCIA	DISTRITO		
I DESARROLLO ECONOMICO						
AGROPECUARIO						
1	Fomento de la Producción y Consumo de Alimentos Autóctonos en Apoyo a la Seguridad Alimentaria de Huancavelica	Agrícola	Multiprovincial	Multidistrital	Comunidades 135	790,050.00
2	Producción Forestal en Zona Alto Andina del Dpto. de Huancavelica	Agrícola	Multiprovincial	Multidistrital	Hás. 3,300.00	525,000.00
3	Apoyo a los Campesinos Pastores de Altura PROALPACA	Pecuario	Multiprovincial	Multidistrital	Pastores 6,000.00	1,000,000.00
TRANSPORTE						
4	Mejoramiento Carretera Huancavelica- Yauli - Chopcca - Paucará	Vías de Com.	Multiprovincial	Multidistrital	Kms. 50.00	350,000.00
INDUSTRIA Y TURISMO						
5	Transformación Agro Industrial de Cereales y Leguminosas Ecológicas de la Región de Huancavelica	Industria	Multiprovincial	Multidistrital	Tm/Día 2.50	1,244,290.00
PESQUERIA						
ENERGIA Y MINAS						
						953,186.00
II DESARROLLO HUMANO						
EDUCACION						
6	Proyecto Educativo Regional de Huancavelica	Educación	Huancavelica	Multidistrital	Documento 7.00	625,000.00
7	Constitución de Complejo Deportivo Multiuso de Huancavelica	Educación	Huancavelica	Multidistrital	Módulo 1.00	328,186.00
SALUD						
SANEAMIENTO BASICO						
CONTINGENCIAS						
						875,000.00
III DESARROLLO INSTITUCIONAL						
7	Fortalecimiento Institucional para la Gobernabilidad de Hvca.	Sociedad Civil	Multiprovincial	Multidistrital	Curriculum 7.00	625,000.00
8	Desarrollo Regional de Huancavelica	Gob. Regional	Multiprovincial	Multidistrital	Estudios 10.00	250,000.00
TOTAL GENERAL S/.						5,737,526.00

6.5. Programa de Inversión 2004

(En Nuevos Soles)

Fuente de Financiamiento: FONDO DE COMPENSACION REGIONAL (FONCOR)

N°	PROGRAMA Y/O PROYECTOS	SUB SECTOR	LOCALIZACION		META TOTAL		PRESUPUESTO 2004
			PROVINCIA	DISTRITO	U.M.	CANTIDAD	
I DESARROLLO ECONOMICO							
15,398,337.00							
AGROPECUARIO							
1	Construcción Canal de Irrigación de Acobamba	Agrícola	Acobamba	Multidistrital	Kms.	7.00	2,670,360.00
2	Fortalecimiento Capacidades Gestión Pequeños sistemas de riego de Angaraes Sur	Agrícola	Angaraes	Multidistrital	Kms.	54.93	500,000.00
3	Gestión Concertada del Agua en cuatro distritos de Angaraes Sur	Agrícola	Angaraes	Multidistrital	Kms.	31.95	500,000.00
4	Construcción Canal de Irrigación Río Chirís - Cocas.	Agrícola	Castrovirreyna	Cocas	Kms.	10.00	750,000.00
5	Construcción del Canal de Irrigación Supococha	Agrícola	Castrovirreyna	Multidistrital	Kms.	15	650,000.00
6	Afianzamiento Hídrico del Proyecto Irrigación Churcampa	Agrícola	Churcampa	M3	1,200.00		650,000.00
7	Construcción Mejoramiento Sistema de Riego El Carmen	Agrícola	Churcampa	Unidad	4.00		336,533.00
8	Mejoramiento de Canal de Irrigación Maraypata - Acco	Agrícola	Churcampa	Kms.	6.00		300,000.00
9	Construcción Canal de Riego Aliccaccocha - Huando	Agrícola	Huancavelica	Huando	Kms.	35.00	1,000,000.00
10	Construcción Canal de Riego San Juan de Tambo	Agrícola	Huaytará	Multidistrital	Kms	11.50	984,480.00
11	Crianza y Mejoramiento de Vicuña en Ccahuina	Pecuario	Castrovirreyna	Castrovirreyna	Cabezas	3,600.00	200,000.00
12	Centro de Producción y Fomento Vacuno de Callqui - Hvca.	Pecuario	Huancavelical	Ascensión	Centro	1.00	400,000.00
TRANSPORTES							
13	Mejoramiento y Rehabilitación Carretera Lircay - Huayllay Grande - Callanmarca -						
	Huanca Huanca - Congalla	Vías de Com.	Angaraes	Multidistrital	Kms.	70.00	955,360.00
14	Construcción de Carretera Cocha - Patacorral - Pampalanya	Vías de Com.	Castrovirreyna	Castrovirreyna	Kms.	30.00	545,360.00
15	Mejoramiento Carretera Churcampa - Challhuan	Vías de Com.	Churcampa	Multidistrital	Kms.	25.00	1,100,000.00
16	Construcción Carretera Ascensión - Tansiri - S.J. Acobambilla	Vías de Com.	Huancavelica	Multidistrital	Kms.	20.00	279,178.00
17	Mantenimiento Rutinario de Caminos Rurales en el Ambito de la Región Huancavelica	Vías de Com.	Multiprovincial	Multidistrital	Kms.	1,131.04	678,186.00
18	Mejoramiento Carretera Casalla - Huanacancha	Vías de Com.	Huaytará	Multidistrital	Kms.	18.50	533,880.00
19	Construcción Carretera Quisuarccasa - Coreracc - Huirpacancha	Vías de Com.	Huaytará	Interprovincial	Kms.	35.00	675,000.00
INDUSTRIA Y TURISMO							
20	Puesta en Valor el Complejo Arqueológico Incahuasi de Huaytará	Turismo	Huaytará	Multidistrital	Unidad	1.00	490,000.00
PESQUERIA							
21	Instalación y Producción Intensiva de Truchas en Jaulas Flotantes en						
	Lagunas de Queullacocha, Ampacocha y Tinguiccocha	Pesquería	Huancavelica	Multidistrital	Módulo	3.00	250,000.00
ENERGIA Y MINAS							
22	Electrificación Pequeño Sistema Huancavelica Norte: Eje Acobambilla	Vivienda	Huancavelica	Multidistrital	Kms.	167.90	950,000.00
II DESARROLLO HUMANO							
5,616,720.00							
EDUCACION							
23	Construcción de Aulas EFP Ingeniería Medio Ambiente Univ. Nac. de Huancavelica	Educación	Churcampa	Churcampa	Aulas	4.00	130,360.00
SALUD							
24	Ampliación de la Micro Red de Salud Tantarà	Salud	Castrovirreyna	Tantarà	Módulo	3.00	436,000.00
25	Mejoram. Capacidad de Resolución del Establecimiento de Salud Cabecera de Pampas	Salud	Tayacaja	Multidistrital	Módulo I	1.00	1,250,000.00



N°	PROGRAMA Y/O PROYECTOS	SUB SECTOR	LOCALIZACION		META TOTAL		PRESUPUESTO 2004
			PROVINCIA	DISTRITO	U.M.	CANTIDAD	
SANEAMIENTO BASICO							
26	Instalación Línea Conduc. 2da. Etapa Sistema de Agua Potable de Churcampa	Saneam. Básico	Churcampa	Churcampa	Kms.	14.50	160,000.00
27	Mejoramiento del Sistema de Agua Potable, Ampliación de Desague y Tratamiento de Aguas Residuales de Lircay	Saneam. Básico	Angaraes	Multidistrital	Modulo	3.00	750,000.00
28	Instalación Integral Red Colectora Valle de Pampas.	Saneam. Básico	Tayacaja	Multidistrital	Kms.	10.00	2,015,360.00
CONTINGENCIAS							
29	Atención de Obras de Emergencia (Contingencias)		Multiprovincial	Multidistrital	Atención	35.00	875,000.00
III DESARROLLO INSTITUCIONAL							210,000.00
31	Estudios de Pre-Inversión	Gob. Regional	Multiprovincial	Multidistrital	Estudios	21	210,000.00
TOTAL GENERAL S/.							21,225,057.00

6.6. Proyectos de Inversión con Convenio Identificado (En Nuevos Soles)

N°	PROGRAMA Y/O PROYECTOS	PROVINCIA	2004		2005		2006		2007		APORTE PRESUPUESTARIO			PRESUPUESTO TOTAL S.
			U.E	GRH	U.E	GRH	U.E	GRH	U.E	GRH	U.E	GRH	GRH	
UNION EUROPEA - G.R. HUANCVELICA														
1	Electrificación de Pequeño Sistema Eléctrico Huancavelica Norte: Eje San José de Acobambilla	Huancavelica	950,000.00	950,000.00	1,000,000.00	1,000,000.00	1,350,000.00	1,350,000.00					3,300,000.00	6,600,000.00
2	Instalación Línea Conducción Zda. Etapa Sistema Agua Potable Churcampa	Churcampa	160,000.00	160,000.00									160,000.00	320,000.00
3	Afianzamiento Hidrico del proyecto Irrigación Churcampa	Churcampa	650,000.00	650,000.00	800,000.00	800,000.00	550,000.00	550,000.00					2,000,000.00	4,000,000.00
4	Construcción Canal de Riego San Juan de Tambo	Huaytará	274,487.00	274,487.00									274,487.00	548,974.00
5	Construcción Carretera Quishuarccasa - Coreracc - Huirpacancha	Huaytará	675,000.00	675,000.00									675,000.00	1,350,000.00
6	Construcción Canal de Irrigación Acobamba	Acobamba	1,000,000.00	1,000,000.00	1,000,000.00	1,000,000.00	1,000,000.00	1,000,000.00					3,000,000.00	6,000,000.00
7	Ampliación Infraestructura del Hospital de Lircay	Angaráes			1,000,000.00	1,000,000.00	1,417,728.00	1,417,728.00					2,417,728.00	4,835,456.00
8	Mejoramiento Sistema Agua Potable, Ampliación de Desague y Tratamiento de Aguas Residuales de Lircay	Angaráes	750,000.00	750,000.00									75,000.00	1,500,000.00
9	Mejoramiento de la capacidad de Resolución del Establecimiento de Salud cabecera de Pampas	Tayacaja	750,000.00	750,000.00	1,328,878.00	1,328,878.00	1,623,272.00	1,623,272.00					3,702,150.00	7,404,300.00
10	Construcción Canal de Irrigación Chirifs - Cocas	Castrovirreyrna	750,000.00	750,000.00									750,000.00	1,500,000.00
11	Construcción de Canal de Irrigación Supococha	Castrovirreyrna	221,122.00	221,122.00									221,122.00	4,042,244.00
12	Construcción y Mejoramiento Carretera Castrovirreyrna - Huaytará - Quirahuará	Huaytará	6,180,609.00	6,180,609.00	1,950,000.00	1,950,000.00	1,099,513.00	1,099,513.00					3,049,513.00	6,099,026.00
	TOTAL APORTE ANUAL S/.			12,361,218.00	14,157,756.00	14,081,026.00	14,081,026.00						40,600,000.00	40,600,000.00
FONDO ITALO PERUANO - FAO - G.R. HUANCVELICA														
1	Fomento de Producción y Consumo de Alimentos Autóctonos en Apoyo a la Seguridad Alimentaria en Huancavelica.	Multiprovincial	2,423,050.00	790,050.00	2,463,100.00	750,000.00	2,463,100.00	750,000.00					7,349,250.00	9,639,300.00
	TOTAL APORTE ANUAL S/.		2,423,050.00	790,050.00	2,463,100.00	750,000.00	2,463,100.00	750,000.00					7,349,250.00	9,639,300.00
	TOTAL PRESUPUESTO ANUAL DE CONVENIO S/.		3,213,100.00	3,213,100.00	3,213,100.00	3,213,100.00							9,639,300.00	
PASA - CICDA - G.R. HUANCVELICA														
1	Fortalec. Capacidad Gestión Pequeños Sistemas de Riego de Angaráes Sur	Multidistrital	533,591.00	500,000.00	705,857.00	500,000.00	705,856.00	500,000.00					1,945,304.00	3,445,304.00
2	Gestión Social Concertada del Agua en cuatro distritos Angaráes Sur	Multidistrital	531,395.00	500,000.00	703,295.00	500,000.00	703,295.00	500,000.00					1,937,985.00	3,437,985.00
	TOTAL APORTE ANUAL S/.		1,064,986.00	1,000,000.00	1,409,152.00	1,000,000.00	1,409,151.00	1,000,000.00					3,883,289.00	6,883,289.00
	TOTAL PRESUPUESTO ANUAL DE CONVENIO S/.		2,064,986.00	2,064,986.00	2,409,152.00	2,409,151.00							6,883,289.00	
PASA - G.R. HUANCVELICA - G.R. AVACUCHO - G.R. APURIMAC														
1	Apoyo a los Campesinos Pastores de Altura PROALPACA	Multiprovincial	3,000,000.00	1,000,000.00	2,785,000.00	1,500,000.00	2,625,000.00	1,750,000.00	2,000,000.00	2,000,000.00	2,000,000.00	2,000,000.00	10,410,000.00	16,660,000.00
	TOTAL APORTE ANUAL S/.		3,000,000.00	1,000,000.00	2,785,000.00	1,500,000.00	2,625,000.00	1,750,000.00	2,000,000.00	2,000,000.00	2,000,000.00	2,000,000.00	10,410,000.00	16,660,000.00
	TOTAL PRESUPUESTO ANUAL DE CONVENIO S/.		4,000,000.00	4,000,000.00	4,285,000.00	4,285,000.00	4,375,000.00		4,000,000.00				16,660,000.00	
	TOTAL PRESUPUESTO GENERAL DE CONVENIOS S/.		22,497,060.00	22,497,060.00	23,207,252.00	23,207,252.00	24,078,277.00	4,000,000.00	4,000,000.00	4,000,000.00	4,000,000.00	4,000,000.00	73,782,589.00	



6.7. Programa Global de Inversiones 2004 - 2015 (En Nuevos Soles)

N°	PROGRAMA Y/O PROYECTOS	META TOTAL		PRESUPUESTO TOTAL
		U.M.	CANTIDAD	
I DESARROLLO ECONOMICO				1,591,383,980.00
AGROPECUARIO				
1	Construcción Canal de Irrigación de Acobamba	Kms.	10.00	46,500,000.00
2	Rehabilitación Canal de Riego Paccho Molinos - Acobambilla	Kms.	25.00	3,750,000.00
3	Gestión de Pequeños Sistemas de Riego en Angaraes	Kms.	90.00	3,000,000.00
4	Programa de Saneamiento Básico Integral Provincia de Angaraes	Programa	1.00	650,000.00
5	Construcción Canal de Irrigación Río Chiris - Cocas: Castrovirreina	Km.	10.00	1,500,000.00
6	Construcción del Canal de Irrigación Supoccocha - Castrovirreina	Kms.	15.00	650,000.00
7	Construcción de Represa en Collpa - Castrovirreina	M3	20 Millones	2,000,000.00
8	Programa de Construcción Pequeñas Irrigaciones en Castrovirreina	Programa	1.00	3,500,000.00
9	Programa de Mejoramiento de Canales de Riego en Castrovirreina	Programa	1.00	1,500,000.00
10	Programa de Construcción de Reservorio y Represas en Castrovirreina	Programa	1.00	500,000.00
11	Culminación Irrigación San Isidro de Aurahua (Castrovirreina)	Kms.	12.00	2,700,000.00
12	Construcción Canal de Irrigación Antarami - Huamatambo (Castrovirreina)	Kms.	16.50	1,300,000.00
13	Construcción Mejoramiento Sistema de Riego El Carmen - Churcampa	M3	1,200.00	340,000.00
14	Mejoramiento de Canal de Irrigación Maraypata - Acco (Churcampa)	Kms	6.00	300,000.00
15	Construcción Sistema de Irrigación Churcampa - Merced - Mayocc	Kms.	31.00	7,200,000.00
16	Afianzamiento Hídrico del Proyecto Irrigación Churcampa	M3	120,000.00	4,150,000.00
17	Producción Forestal en Zona Altoandina del Departamento de Huancavelica	M3	1,200.00	2,100,000.00
18	Construcción de Canal de Riego Alccaccocha - Huando (Huancavelica)	Kms.	35.00	6,000,000.00
19	Construcción del Canal de Irrigación Occoro - Laria (Huancavelica)	Kms.	20.00	4,500,000.00
20	Construcción Canal de Irrigación Ichu (Huancavelica)	Kms.	55.00	25,000,000.00
21	Construcción de Represa Anccoquichca (Huaytará)	MMC	0.90	1,500,000.00
22	Construcción Canal de Riego San Juan de Tambo (Huaytará)	Kms.	11.50	990,000.00
23	Construcción Canal de Irrigación Chocorvo - Arma (Huaytará)			765,000.00
24	Construcción Canal de Irrigación Sangayaico (Huaytará)	Kms.	25.00	1,500,000.00
25	Construcción de Canal de Riego Saccsaquero - Cusicancha (Huaytará)	Kms.	13.00	700,000.00
26	Construcción Sistema de Riego Leluya - Sangayayco (Huaytará)	Kms.	18.00	4,000,000.00
27	Construcción de Sistema de Irrigación Querco - Ocoyo - Quirahuará (Tayacaja)	Kms.	30.00	8,550,000.00
28	Construcción Irrigación Chuspi - Colcabamba (Tayacaja)	Kms.	12.00	2,230,000.00
29	Construcción Sistema de Irrigación Salcabamba - Quishuar (Tayacaja)	Kms.	26.00	5,800,000.00
30	Construcción Sistema de Irrigación Surcubamba (Tayacaja)	Kms.	26.00	6,500,000.00
31	Fomento a la Producción y Consumo de Alimentos Autóctonos en Apoyo a la Seguridad Alimentaria de Huancavelica			2,300,000.00
32	Producción Forestal en la Zona Alto Andina del Departamento de Huancavelica	Hás.	3,300.00	1,525,000.00
33	Estudios de Infraestructura de Riego	Estudios	40.00	1,200,000.00
34	Rehabilitación de Canales de Riego	Kms.	650.00	25,000,000.00
35	Obras de Defensa Ribereña y Protección	Kms.	240.00	3,700,000.00
PECUARIA				
36	Programa de Desarrollo de Ovinos y Vacunos	Programa	7.00	3,500,000.00
37	programa de Repoblamiento de Vicuñas	Programa	1.00	1,200,000.00
38	Centro de Producción y fomento Vacuno de Callqui - Huancavelica	Centro	1.00	400,000.00
39	Apoyo a los Campesinos Pastores de Altura PROALPACA	Pastores	6,000.00	3,000,000.00
40	Programa de Desarrollo Ganadero en Valles Interandinos	Programa	7.00	2,450,000.00
41	Programa de Desarrollo de Alpacas y Llamas	Programa	4.00	6,000,000.00
42	Programa de Construcción de Camales	Unidad	7.00	5,600,000.00
43	programa Instalación Módulos de Ganado Vacuno y Ovino (Castrovirreina)	Programa	5.00	750,000.00
VIAS Y MEDIOS DE COMUNICACION				
44	Construcción Carretera Andabamba - Anco (Acobamba)	Kms.	12.00	450,000.00
45	Mejoramiento y Rehabilitación Carretera Lircay - Huayllay Grande - Callanmarca - Huanca Huanca - Congalla (Angaraes)	Kms.	70.00	1,010,000.00
46	Asfaltado Huancavelica - Lircay - Secclla - Jualcamarca - Ayacucho	Kms.	225.00	315,000,000.00
47	Programa de Rehabilitación de Carreteras Vecinales de Castrovirreina	Kms.	295.00	13,750,000.00
48	Asfaltado Carretera Pampano - Ticrapo - Castrovirreina - Santa Inés	Kms.	187.00	262,000,000.00
49	Mejoramiento Carretera Lacho - Villa de Arma	Kms.	242.00	11,500,000.00
50	Mejoramiento Carretera Churcampa - Challuan (Churcampa)	Kms.	25.00	1,100,000.00
51	Programa de Construcción de Carreteras Vecinales (Churcampa)	Kms.	145.00	7,250,000.00
52	Mejoramiento de Caminos Rurales en el Ambito de Huancavelica	Kms.	1,131.04	2,200,000.00
53	Mejoramiento Carretera: Hvca. - Yauli - Chopcca - Paucará (Huancavelica)	Kms.	50.00	2,100,000.00
54	Construcción Carretera Ascensión - Tansiri - S.J. Acobambilla (Huancavelica)	Kms.	20.00	2,200,000.00
55	Construcción y Rehabilitación Carreteras Vecinales de Huancavelica	Kms.	150.00	8,500,000.00



N°	PROGRAMA Y/O PROYECTOS	META TOTAL		PRESUPUESTO TOTAL
		U.M.	CANTIDAD	
56	Asfaltado Izcuchaca - Huancavelica	Kms.	78.00	71,307,000.00
57	Mejoramiento Carretera Casalla - Huanacancha (Huaytará)	Kms.	18.50	533,880.00
58	Construcción Trocha Carrozable Taquisa - Lupasi- La Unión	Kms.	20.00	700,000.00
59	Asfaltado Huancavelica - Santa Inés - Rumichaca	Kms.	110.00	155,000,000.00
60	Programa de Construcción y Mejoramiento Carreteras Vecinales (Tayacaja)	Kms.	250.00	6,075,000.00
61	Construcción Carretera Andaymarca - Yanacocha - Tintaypunco (Tayacaja)	Kms.	60.00	6,750,000.00
62	Asfaltado Imperial - Pampas - Churcampá - Huanta	Kms.	282.00	395,000,000.00
63	Construcción Carretera Quishuarccasa - Coreracc Huirpacancha (Huaytará)	Kms.	35.00	675,000.00
64	Programa de Construcción de Puentes en Provincia de Huancavelica	ML	142.00	2,535,000.00
65	Programa de Construcción de Puentes en Provincia de Churcampá	ML	60.00	1,140,000.00
66	Programa de Construcción de Puentes en Provincia de Castrovirreyna	Programa	1.00	550,000.00
67	Rehabilitación de Caminos de Herradura	Kms.	500.00	2,500,000.00
68	Construcción de la Vía de Evitamiento de Huancavelica	Kms.	5.00	2,850,000.00
69	Construcción y Mejoramiento Carretera Castrovirreyna - Huaytará - Quirahuará	Kms.	60.00	4,000,000.00
70	Programa de Pavimentación de Calles	Programa	7.00	17,500,000.00
71	Programa de Telefonía Rural y Urbana	Programa	1.00	15,000,000.00
INDUSTRIA Y TURISMO				
72	Construcción Campo Ferial Agropecuario de Huancavelica	Global	1.00	4,500,000.00
73	Transformación Agroindustrial de Cereales y Leguminosas Ecológicas de la Región de Huancavelica	Tm/Día	2.50	1,250,000.00
74	Ampliación Complejo Turístico Recreacional de San Cirstóbal	Complejo	1.00	1,650,000.00
75	Puesta en Valor el Complejo Arqueológico Incahuasi de Huaytará	Global	1.00	490,000.00
76	Construcción de Complejo Vacacional "Aguas Calientes" - Cuenca	Global	1.00	578,000.00
77	Estudio para el Desarrollo del Turismo	Estudios	7.00	140,000.00
78	Diagnóstico Industrial - Agroindustrial	Estudios	4.00	320,000.00
79	Programa de Fortalecimiento de MYPES	Programa	4.00	960,000.00
80	Programa de Ferias Artesanales y Agroindustriales	Programa	7.00	490,000.00
81	Programa de Maquicentros	Programa	5.00	2,500,000.00
82	Programa de Fondo Rotatorio de MYPES	Programa	1.00	2,000,000.00
83	Programa de Puesta en Valor del Patrimonio Histórico	Programa	1.00	5,000,000.00
84	Programa de Promoción Turística	Programa	Varios	5,000,000.00
PESQUERÍA				
85	Instalación y Producción Intensiva de Truchas en Jaulas Flotantes en Lagunas de Queullacocha, Ampacocha y Tinquiccocha	Módulo	3.00	250,000.00
86	Instalación e una Planta de Transformación de Truchas en la Laguna de San Francisco	Tm/año	300.00	4,000,000.00
87	Siembra de alevios de Trucha en Ríos y Lagunas	Miiles	88.00	310,000.00
88	Siembra extensible de Pejerrey Argentino	Miiles	35.00	1,500,000.00
89	Instalación y Producción de Truchas en Jaulas Flotantes	Módulos	11.00	440,000.00
ENERGÍA Y MINAS				
90	Electrificación Pequeño Sistema Eléctrico Huancavelica Norte: Eje Acobambilla	Kms.	167.90	8,350,000.00
91	Ampliación y Mejoramiento electrificación Rural Pauará	Kms.	15.00	880,000.00
92	Electrificación Rural Collpa	Kms.	19.00	150,000.00
93	Electrificación Rural 06 Comunidades de Churcampá	Kms.	25.00	1,250,100.00
94	Programa de electrificación Urbana y Rural	PSE	8.00	34,000,000.00
II DESARROLLO HUMANO				183,931,000.00
EDUCACION				
1	Construcción de Complejo Deportivo Multiuso de Huancavelica	Complejo	1.00	17,500,000.00
2	Proyecto Educativo Regional de Huancavelica	Proyecto	1.00	3,500,00.00
3	Construcción de Aulas EFP Ingeniería Medio Ambiente Univ. Nac. de Huancavelica	Aulas	4.00	750,000.00
4	Programa de Construcción de Lozas Deportivas a Nivel de Región	Programa	1.00	2,500,000.00
5	Construcción de Institutos Superiores	Institutos	4.00	3,200,000.00
6	Equipamiento de C.E. con Laboratorio y entro de Computo	Módulos	300.00	5,850,000.00
7	Implementación de Sistema de Informática Regional	Módulo	7.00	2,100,000.00
8	Refacción, Ampliación y Equipamiento de INC - Huancavelica	Complejo	1.00	315,000.00
9	Programa de Sustitución y Ampliación de Aulas	Aulas	400.00	24,000,000.00
10	Programa de Rehabilitación y Mejoramiento de Aulas	Aulas	600.00	12,000,000.00
SALUD				
11	Ampliación de la Micro Red de Salud Tantará	Módulo	3.00	436,000.00
12	Ampliación Infraestructura de Hospital de Lircay	Global	1.00	2,500,000.00
13	Remodelación y Ampliación del Hospital Departamental de Huancavelica	Global	1.00	4,850,000.00
14	Mejoramiento de la Capacidad de Resolución de Establecimiento de Salud Cabecera de Red Pampas	Módulo I	1.00	3,050,000.00
15	Const. y Equipamiento Establecimientos de Salud Micro Red Querco	Módulo	1.00	1,200,000.00
16	Programa de Construcción y Mejoramiento de Establecimientos de Salud	Programa	5.00	22,500,000.00
17	Programa de Implementación de Servicios de Salud	Programa	7.00	24,500,000.00
18	Programa de Mejoramiento de la Calidad de Servicios de Salud	Programa	1.00	4,000,000.00



N°	PROGRAMA Y/O PROYECTOS	META TOTAL		PRESUPUESTO TOTAL
		U.M.	CANTIDAD	
SANEAMIENTO BASICO				
19	Instalación Línea Conducción 2da. Etapa Sistema de Agua Potable de Churcampa	Kms.		160,000.00
20	Mejoramiento del Sistema de Agua Potable, Ampliación de Desagüe y Tratamiento de Aguas Residuales de Lircay	Global	1.00	1,500,000.00
21	Instalación Integral Red Colectora del Valle de Pampas	Km.	10.00	2,020,000.00
22	Programa de Agua Potable y Desagüe	Programa	7.00	17,500,000.00
CONTINGENCIAS				
23	Programa de Atención de Obras de Emergencia (Contingencias)	Programa	7.00	28,000,000.00

II DESARROLLO HUMANO

24,300,000.00

SANEAMIENTO BASICO				
1	Estudios de Pre Inversión	Global	Varios	4,500,000.00
2	Fortalecimiento Institucional para la Gobernabilidad de Huancavelica	Global	Varios	3,500,000.00
3	Delimitación y Redelimitación Territorial	Expediente	12.00	300,000.00
4	Construcción, Mejoramiento y Rehabilitación de Inmuebles	Unidad	7.00	3,500,000.00
5	Programa de Desarrollo Concertado y Participativo	Global	Varios	2,000,000.00
6	Programa de Desarrollo Competitivo de Huancavelica	Programa	Varios	4,500,000.00
7	Programa de Promoción de Identidad Regional	Programa	Varios	1,000,000.00
8	Programa de Formación de Líderes	Global	Varios	2,000,000.00
9	Desarrollo Regional de Huancavelica	Global	Varios	3,000,000.00

SUB TOTAL S/.

1,799,614,980.00

CONTRAPARTIDAS PARA PROYECTOS FINANCIADOS

44,232,589.00

1	Convenio entre Gobierno Regional de Huancavelica y la Unión Europea			20,300,000.00
2	Convenio entre Gobierno Regional de Huancavelica y PASA - CICDA			3,883,289.00
3	Convenio entre Gobierno Regional de Huancavelica y FIP - FAO			9,639,300.00
4	Convenio entre Gobierno Regional de Huancavelica y PASA - UE			10,410,000.00

TOTAL GENERAL S/.

1,843,847,569.00



VII BIBLIOGRAFÍA Y ANEXOS



7.1 Bibliografía

- Consejo Transitorio de Administración Regional de Huancavelica
"Plan Estratégico de Desarrollo Integral de Huancavelica 2000-2015". Huancavelica, 2000.
- Mesa de Concertación de Huancavelica MECODEH
"Plan Concertado y Participativo para el Desarrollo Humano y Sostenido del Departamento de Huancavelica". Huancavelica, 1999.
- Mesa de Concertación de Lucha Contra la Pobreza Comité Ejecutivo Huancavelica
"Plan Estratégico Concertado del Departamento de Huancavelica" (Versión Preliminar). Huancavelica, 2001.
- Municipalidad Provincial de Acobamba
"Plan Estratégico de Desarrollo de Acobamba al 2010". Acobamba, 2000.
- Municipalidad Provincial de Castrovirreyna
"Plan Concertado y Participativo de Desarrollo Humano Sostenido de la Provincia de Castrovirreyna". Castrovirreyna, 2000.
- Municipalidad Provincial de Churcampa
"Plan de Desarrollo de la Provincia de Churcampa al 2005". Churcampa, 2000.
- Municipalidad Provincial de Tayacaja-Mesa de Lucha Contra la Pobreza
"Plan Integral de Desarrollo de la Provincia de Tayacaja". Tayacaja, 2001.
- Grupo Propuesta Ciudadana y Otros
"Huancavelica: Situación Regional y Propuestas para Una Agenda de Desarrollo". Lima, 2002.
- Oficina Nacional de Evaluación de Recursos Naturales
"Inventario y Evaluación de Recursos Naturales del Departamento de Huancavelica". Lima, 1984.



- DESCO
"Atlas del Departamento de Huancavelica". Lima, 2000.
- INEI-Oficina Departamental Huancavelica
"Huancavelica: Compendio de Estadísticas 1998-1999". Huancavelica, 2000.
"Perú: Proyecciones de población por años calendarios según departamentos, provincias y distritos (período 1990-2002)". Lima, 2001.
"La pobreza en el Perú en 2001. Una visión departamental". Lima, 2002.
- INEI-Ministerio de Agricultura
"Censo Nacional Agropecuario. Resultados Definitivos Departamento de Huancavelica". Lima, 1996.
- PROFINES-PRES
"Elaboración de Estudios de Corredores de Desarrollo en el Departamento de Huancavelica". Tomos I y II. Lima, 1999.
- FONCODES
"Perú: Mapa de la Pobreza". Lima, 2001.
- DERECHOS ECONOMICOS, SOCIALES Y CULTURALES
"Informe Anual Año 2001". Lima, 2001.
- CTAR HUANCAVELICA
"Plan de Desarrollo Departamental Concertado 2003 - 2011". Huancavelica, 2002.
- MUNICIPALIDAD PROVINCIAL DE CAJAMARCA
"Plan de Desarrollo Sustentable de la Provincia de Cajamarca". Cajamarca, 1997.
- PARTICIPA PERU
"La Descentralización y los Gobiernos Locales". Lima, 2003.
- IDEELE
"Concertación a la Peruana". Lima, 2002.
- CTAR HUANCAVELICA
"Estudio de Competitividad Regional". Huancavelica, 2000.
- CTAR HUANCAVELICA
"Estudio de Mercados Potenciales para Productos del Departamento de Huancavelica". Huancavelica, 1998.
- RAUL LIZARRAGA BOBBIO
"Estrategias para la Descentralización y el Desarrollo Regional". Lima, 1985.
- MUNICIPALIDADES DISTRITALES
"Planes de Desarrollo Local". Huancavelica, 2002.
- DAVID MEDIANERO BURGA
"El enfoque del Marco Lógico en la Gestión de Proyectos". Lima, 2002.
- FONDO PERU CANADA
"Revista Iniciativa Construyendo el Desarrollo Humano". Lima, 1999.



7.2 **A** nexos

HUANCAVELICA

